

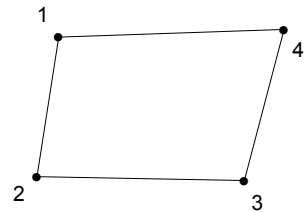
КАРТА (ПЛАН) ГРАНИЦ

Объект: Прилегающая территория №25 в микрорайоне №305
Адрес (местоположение): г. Чебоксары, п. Сосновка, ул. Юности
Площадь участка: 0,055 га (549.93 кв.м.)



1 231 000
415 000

1 231 100
415 000





1 231 000
414 900

1 231 100
414 900

Масштаб 1:1000

Условные обозначения:

-  граница прилегающей территории
-  точка поворота границы и ее номер