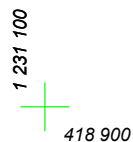
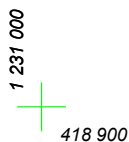
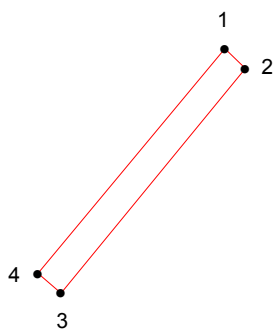
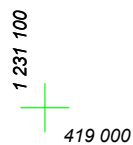
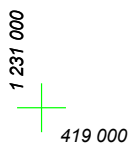


КАРТА (ПЛАН) ГРАНИЦ

Объект: Прилегающая территория №2 в микрорайоне №316

Адрес (местоположение): г. Чебоксары, п Сосновка, д. 1

Площадь участка: 0,0153 га (152.79 кв.м.)



Масштаб 1:1000

Условные обозначения:

-  граница прилегающей территории
-  точка поворота границы и ее номер