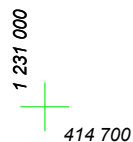
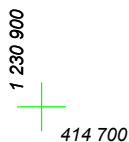
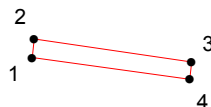
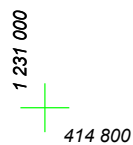
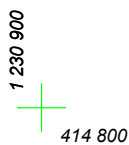


КАРТА (ПЛАН) ГРАНИЦ

Объект: Прилегающая территория №32 в микрорайоне №303

Адрес (местоположение): г. Чебоксары, п. Сосновка, ул. Сплавная, дом 3

Площадь участка: 0,005 га (50.4 кв.м.)



Масштаб 1:1000

Условные обозначения:

-  граница прилегающей территории
-  точка поворота границы и ее номер