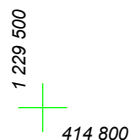

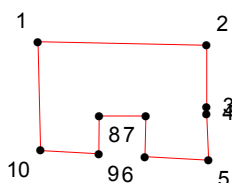
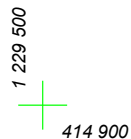



КАРТА (ПЛАН) ГРАНИЦ

Объект: Прилегающая территория №4 в микрорайоне №275

Адрес (местоположение): г. Чебоксары, п. Сосновка, ул. Сосновская, дом 16

Площадь участка: 0.0296 га (296.04 кв.м.)



Масштаб 1:1000

Условные обозначения:

-  граница прилегающей территории
-  точка поворота границы и ее номер