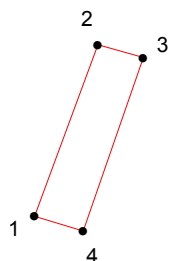
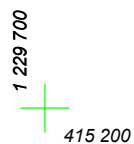
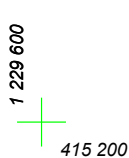
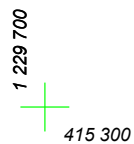
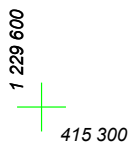


# КАРТА (ПЛАН) ГРАНИЦ

Объект: Прилегающая территория №11 в микрорайоне №272



Адрес (местоположение): г. Чебоксары, п. Сосновка, ул. Поселковая, дом 35

Площадь участка: 0,0156 га (156.48 кв.м.)



Масштаб 1:1000

## Условные обозначения:

-  граница прилегающей территории
-  точка поворота границы и ее номер