

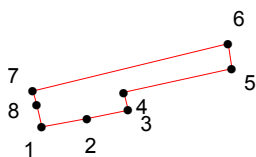

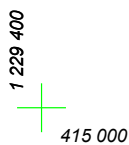


# КАРТА (ПЛАН) ГРАНИЦ

Объект: Прилегающая территория №22 в микрорайоне №271

Адрес (местоположение): г. Чебоксары, п. Сосновка, ул. Нагорная, дом 18

Площадь участка: 0,0107 га (107.06 кв.м.)



Масштаб 1:1000

## Условные обозначения:

-  граница прилегающей территории
-  точка поворота границы и ее номер