
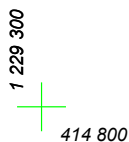
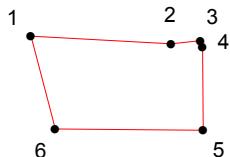
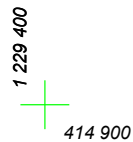
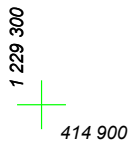


КАРТА (ПЛАН) ГРАНИЦ

Объект: Прилегающая территория №33 в микрорайоне №271

Адрес (местоположение): г. Чебоксары, п. Сосновка, ул. Сосновская, дом 9а

Площадь участка: 0,0248 га (248.2 кв.м.)



Масштаб 1:1000

Условные обозначения:

-  граница прилегающей территории
-  точка поворота границы и ее номер