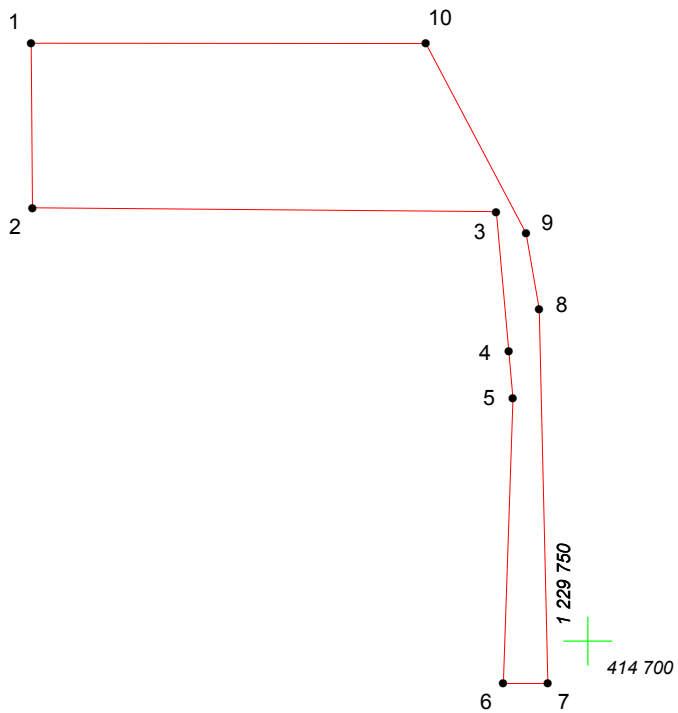
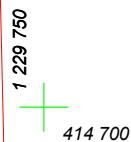
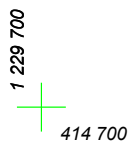
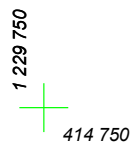
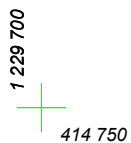


КАРТА (ПЛАН) ГРАНИЦ

Объект: Прилегающая территория №10 в микрорайоне №281

Адрес (местоположение): г. Чебоксары, п. Сосновка, ул. Новая, дом 30

Площадь участка: 0.0388 га (388.44 кв.м.)



Масштаб 1:500

Условные обозначения:

-  граница прилегающей территории
-  точка поворота границы и ее номер