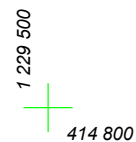
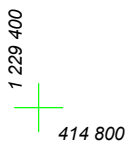
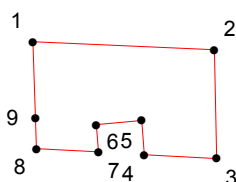

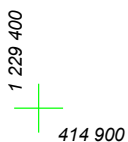


КАРТА (ПЛАН) ГРАНИЦ

Объект: Прилегающая территория №3 в микрорайоне №275

Адрес (местоположение): г. Чебоксары, п. Сосновка, ул. Сосновская, дом 14

Площадь участка: 0.0316 га (315.55 кв.м.)



Масштаб 1:1000

Условные обозначения:

-  граница прилегающей территории
-  точка поворота границы и ее номер