

КАРТА (ПЛАН) ГРАНИЦ

Объект: Прилегающая территория №6 в микрорайоне №275


Адрес (местоположение): г. Чебоксары, п. Сосновка, ул. Сосновская, дом 20

Площадь участка: 0.0352 га (351.8 кв.м.)



1 229 500
414 900

1 229 600
414 900





1 229 500
414 800

1 229 600
414 800

Масштаб 1:1000

Условные обозначения:

-  граница прилегающей территории
-  точка поворота границы и ее номер