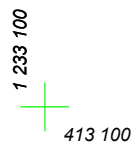
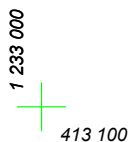
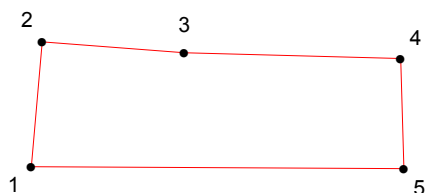
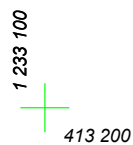
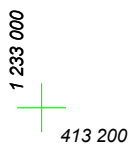


КАРТА (ПЛАН) ГРАНИЦ

Объект: Прилегающая территория №2 в микрорайоне №309

Адрес (местоположение): г. Чебоксары, п. Сосновка, ул. Лесхозная

Площадь участка: 0,0738 га (737.65 кв.м.)



Масштаб 1:1000

Условные обозначения:

-  граница прилегающей территории
-  точка поворота границы и ее номер