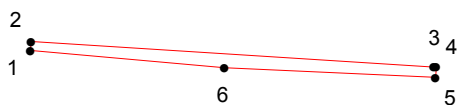
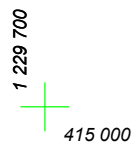
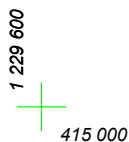
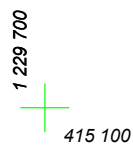
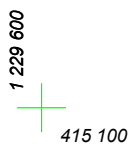


КАРТА (ПЛАН) ГРАНИЦ

Объект: Прилегающая территория №46 в микрорайоне №274

Адрес (местоположение): г. Чебоксары, п. Сосновка, ул. Нагорная, дом 29

Площадь участка: 0,0084 га (84.1 кв.м.)



Масштаб 1:1000

Условные обозначения:

-  граница прилегающей территории
-  точка поворота границы и ее номер