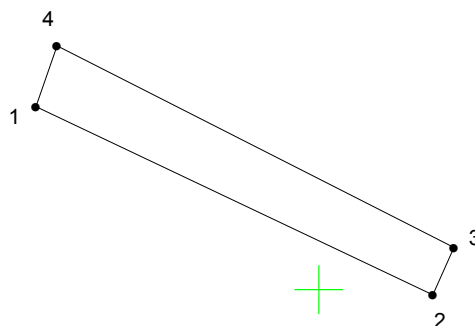
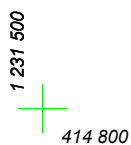
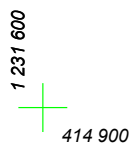
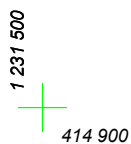


# КАРТА (ПЛАН) ГРАНИЦ

Объект: Прилегающая территория №22 в микрорайоне №305

Адрес (местоположение): г. Чебоксары, п. Сосновка, ул. Юности, дом 43

Площадь участка: 0,0448 га (447.9 кв.м.)



Масштаб 1:1000

## Условные обозначения:

-  граница прилегающей территории
-  точка поворота границы и ее номер