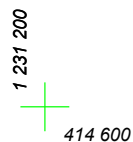
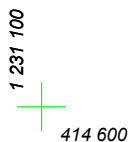
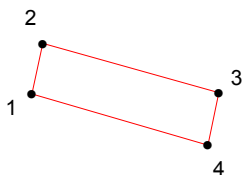
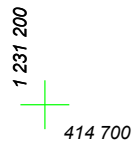
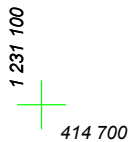


КАРТА (ПЛАН) ГРАНИЦ

Объект: Прилегающая территория №21 в микрорайоне №304

Адрес (местоположение): г. Чебоксары, п. Сосновка, ул. Тихая, дом 12

Площадь участка: 0,0168 га (168.28 кв.м.)



Масштаб 1:1000

Условные обозначения:

-  граница прилегающей территории
-  точка поворота границы и ее номер