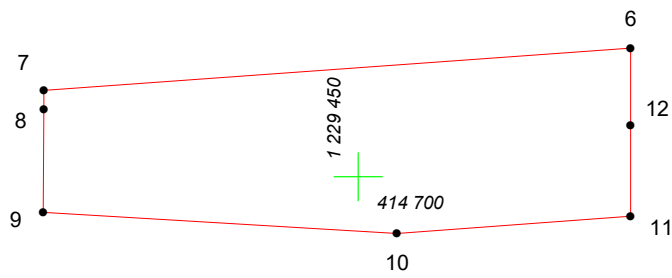
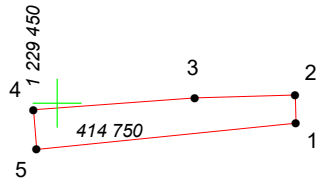


КАРТА (ПЛАН) ГРАНИЦ

Объект: Прилегающая территория №4 в микрорайоне №276



Адрес (местоположение): г. Чебоксары, п. Сосновка, ул. Новая, дом 14а

Площадь участка: 0,0437 га (436.89 кв.м.)



Масштаб 1:500

Условные обозначения:

-  граница прилегающей территории
-  точка поворота границы и ее номер