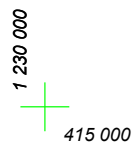
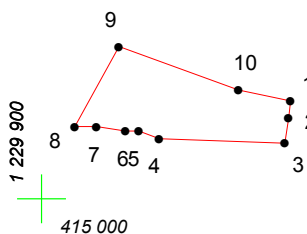
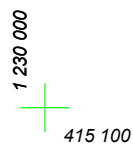
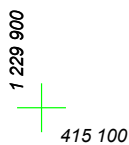


КАРТА (ПЛАН) ГРАНИЦ

Объект: Прилегающая территория №10 в микрорайоне №274



Адрес (местоположение): г. Чебоксары, п. Сосновка, ул. Травяная, дом 1

Площадь участка: 0,0218 га (217.61 кв.м.)



Масштаб 1:1000

Условные обозначения:

-  граница прилегающей территории
-  точка поворота границы и ее номер