
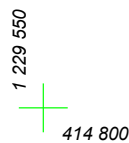
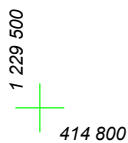
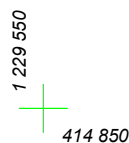



КАРТА (ПЛАН) ГРАНИЦ

Объект: Прилегающая территория №7 в микрорайоне №275

Адрес (местоположение): г. Чебоксары, п. Сосновка, ул. Поселковая, дом 9

Площадь участка: 0.0247 га (246.83 кв.м.)



Масштаб 1:500

Условные обозначения:

-  граница прилегающей территории
-  точка поворота границы и ее номер