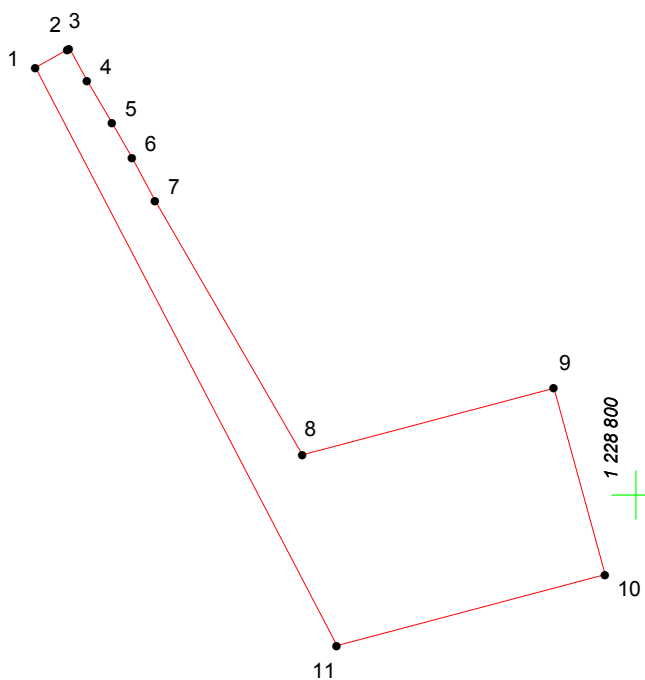
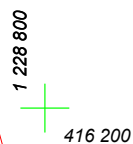
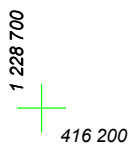
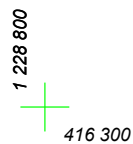
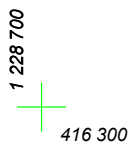


# КАРТА (ПЛАН) ГРАНИЦ

Объект: Прилегающая территория №4 в микрорайоне №267

Адрес (местоположение): г. Чебоксары, п. Сосновка, ул. Полевая, дом 3

Площадь участка: 0,1392 га (1392.38 кв.м.)



Масштаб 1:1000

## Условные обозначения:

-  граница прилегающей территории
-  точка поворота границы и ее номер