

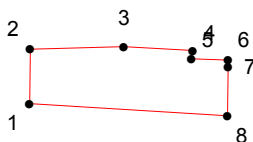

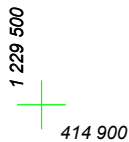


КАРТА (ПЛАН) ГРАНИЦ

Объект: Прилегающая территория №72 в микрорайоне №274

Адрес (местоположение): г. Чебоксары, п. Сосновка, ул. Сосновская, дом 21

Площадь участка: 0,0206 га (206.49 кв.м.)



Масштаб 1:1000

Условные обозначения:

-  граница прилегающей территории
-  точка поворота границы и ее номер