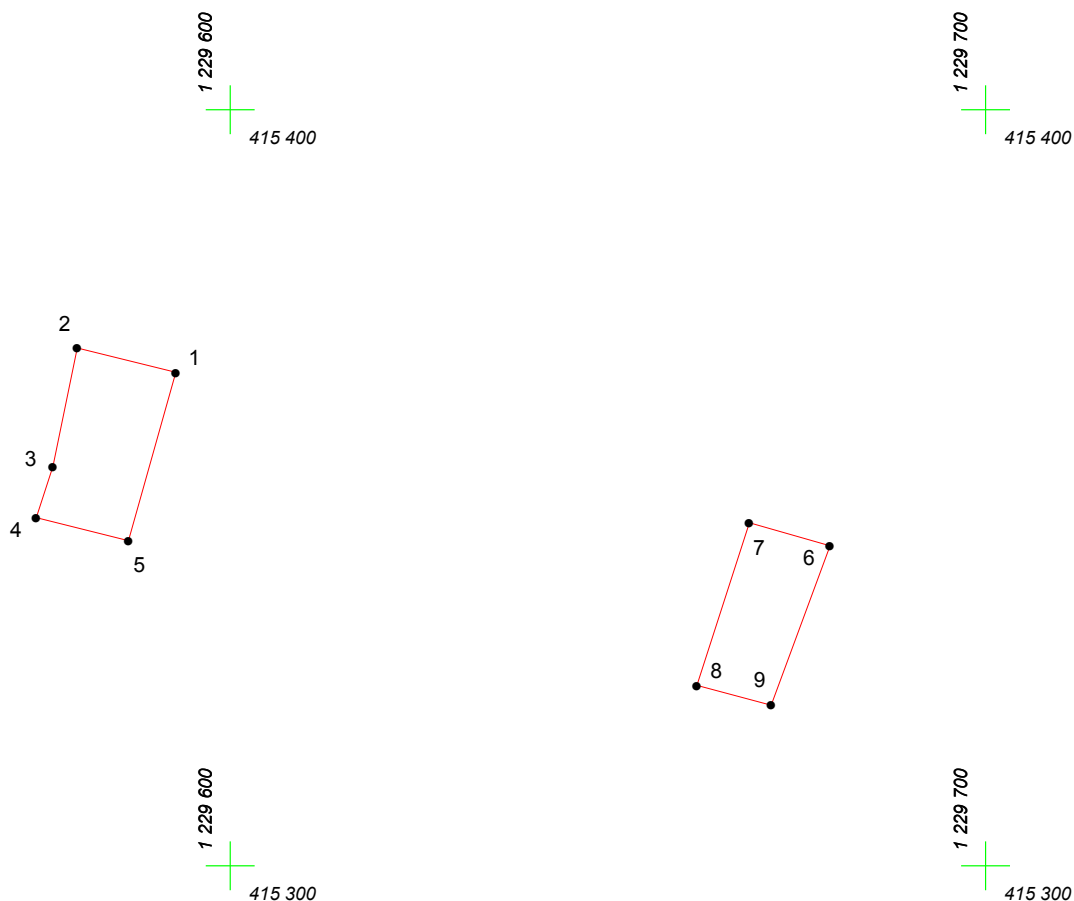


КАРТА (ПЛАН) ГРАНИЦ

Объект: Прилегающая территория №5 в микрорайоне №272



Адрес (местоположение): г. Чебоксары, п. Сосновка, ул. Поселковая, дом 47

Площадь участка: 0,0533 га (532.63 кв.м.)



Масштаб 1:1000

Условные обозначения:

-  граница прилегающей территории
-  точка поворота границы и ее номер