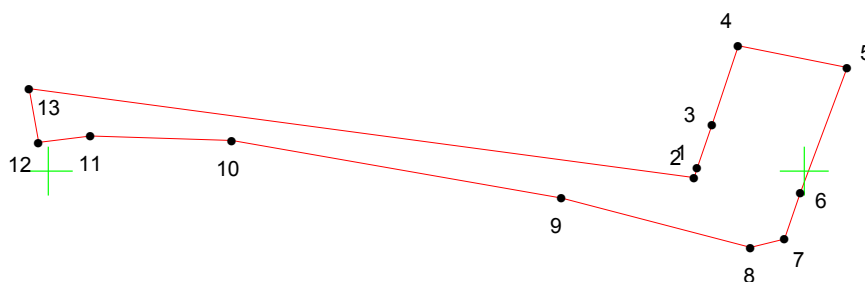
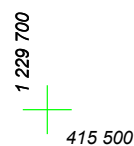
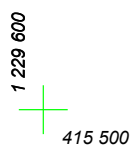


# КАРТА (ПЛАН) ГРАНИЦ

Объект: Прилегающая территория №2 в микрорайоне №272



Адрес (местоположение): г. Чебоксары, п. Сосновка, ул. Поселковая, дом 53

Площадь участка: 0,077 га (770.12 кв.м.)



Масштаб 1:1000

## Условные обозначения:

-  граница прилегающей территории
-  точка поворота границы и ее номер