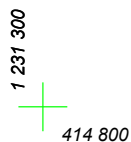
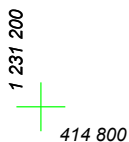
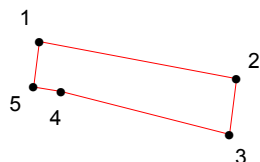
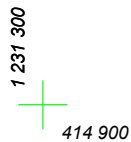
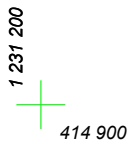


# КАРТА (ПЛАН) ГРАНИЦ

Объект: Прилегающая территория №20 в микрорайоне №303



Адрес (местоположение): г. Чебоксары, п. Сосновка, ул. Юности, дом 12

Площадь участка: 0,0174 га (174.45 кв.м.)



Масштаб 1:1000

## Условные обозначения:

-  граница прилегающей территории
-  точка поворота границы и ее номер