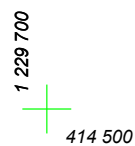
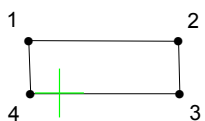
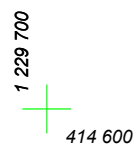
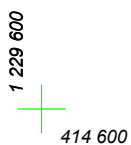


# КАРТА (ПЛАН) ГРАНИЦ

Объект: Прилегающая территория №3 в микрорайоне №288

Адрес (местоположение): г. Чебоксары, п. Сосновка, пер. Школьный, дом 6

Площадь участка: 0,0139 га (138.55 кв.м.)



Масштаб 1:1000

## Условные обозначения:

-  граница прилегающей территории
-  точка поворота границы и ее номер