

# КАРТА (ПЛАН) ГРАНИЦ

Объект: Прилегающая территория №15 в микрорайоне №274

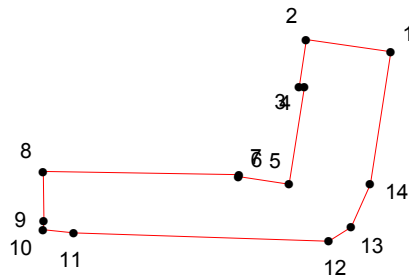
Адрес (местоположение): г. Чебоксары, п. Сосновка, пер. Сосновый, дом 5

Площадь участка: 0,053 га (529.52 кв.м.)



1 230 000  
+  
415 000

1 230 100  
+  
415 000





1 230 000  
+  
414 900

1 230 100  
+  
414 900

Масштаб 1:1000

## Условные обозначения:

-  граница прилегающей территории
-  точка поворота границы и ее номер