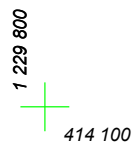
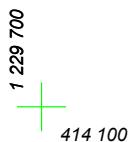
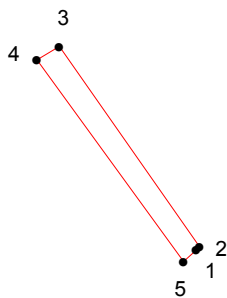
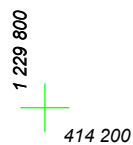
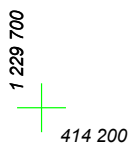


# КАРТА (ПЛАН) ГРАНИЦ

Объект: Прилегающая территория №5 в микрорайоне №298



Адрес (местоположение): г. Чебоксары, п. Сосновка, ул. Левобережная, дом 14

Площадь участка: 0,0104 га (103.85 кв.м.)



Масштаб 1:1000

## Условные обозначения:

-  граница прилегающей территории
-  точка поворота границы и ее номер