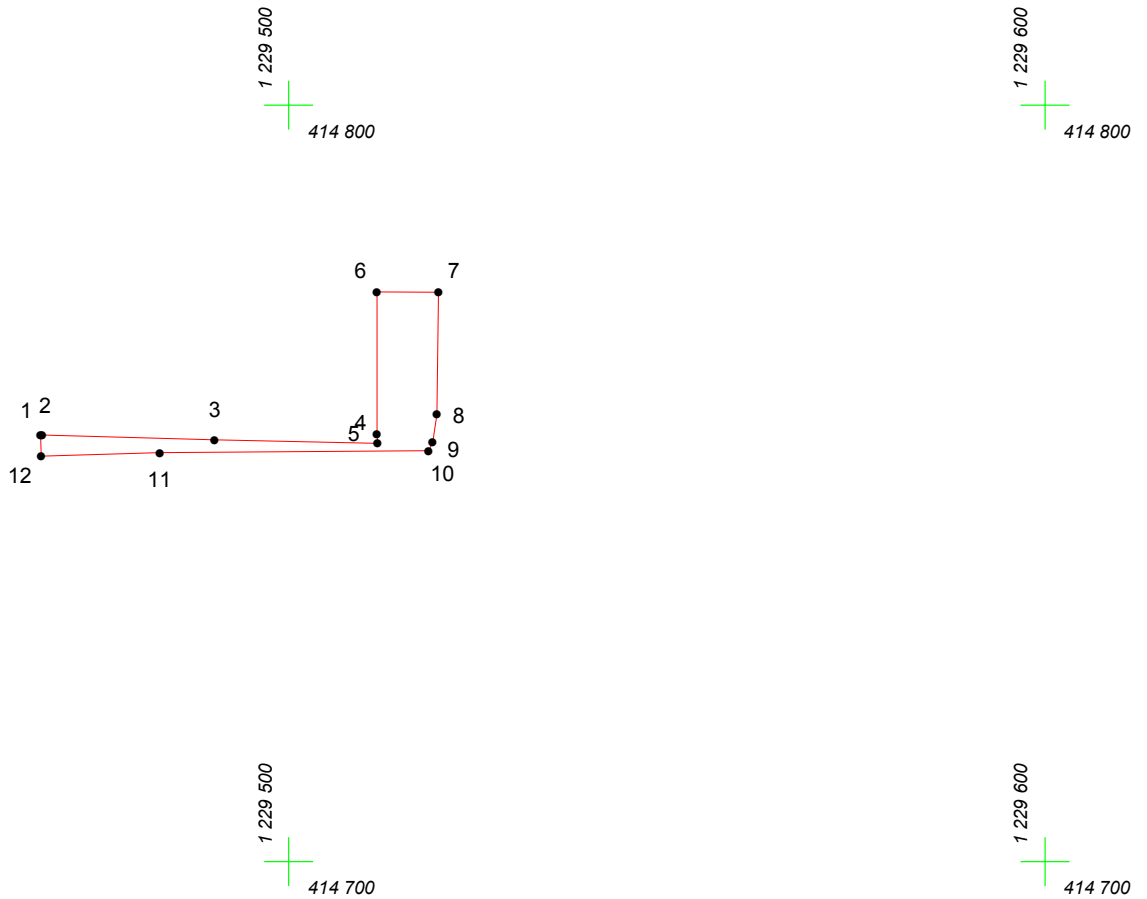


# КАРТА (ПЛАН) ГРАНИЦ

Объект: Прилегающая территория №9 в микрорайоне №275



Адрес (местоположение): г. Чебоксары, п. Сосновка, ул. Поселковая, дом 5

Площадь участка: 0.0243 га (243.27 кв.м.)



Масштаб 1:1000

## Условные обозначения:

-  граница прилегающей территории
-  точка поворота границы и ее номер