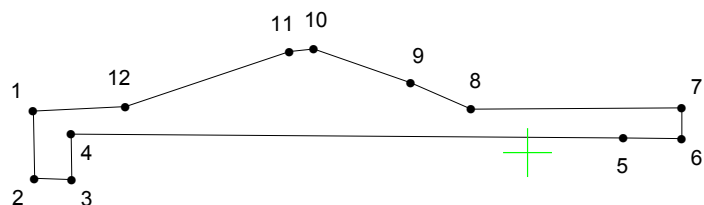
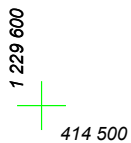
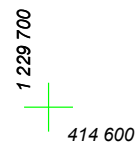
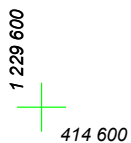


КАРТА (ПЛАН) ГРАНИЦ

Объект: Прилегающая территория №5 в микрорайоне №288

Адрес (местоположение): г. Чебоксары, п. Сосновка, пер. Школьный, дом 2в

Площадь участка: 0,0535 га (534.94 кв.м.)



Масштаб 1:1000

Условные обозначения:

-  граница прилегающей территории
-  точка поворота границы и ее номер