

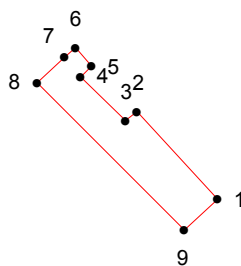
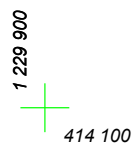
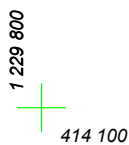


КАРТА (ПЛАН) ГРАНИЦ

Объект: Прилегающая территория №10 в микрорайоне №298

Адрес (местоположение): г. Чебоксары, п. Сосновка, ул. Левобережная, дом 22

Площадь участка: 0,0162 га (162.46 кв.м.)



Масштаб 1:1000

Условные обозначения:

-  граница прилегающей территории
-  точка поворота границы и ее номер