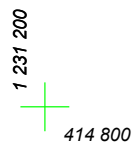
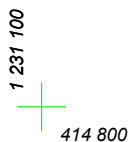
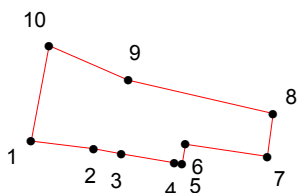
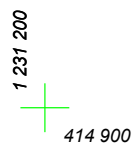
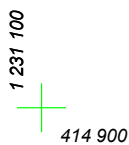


КАРТА (ПЛАН) ГРАНИЦ

Объект: Прилегающая территория №16 в микрорайоне №303

Адрес (местоположение): г. Чебоксары, п. Сосновка, ул. Юности, дом 6

Площадь участка: 0,0278 га (277.64 кв.м.)



Масштаб 1:1000

Условные обозначения:

-  граница прилегающей территории
-  точка поворота границы и ее номер