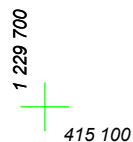
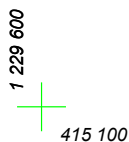
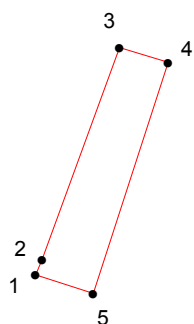
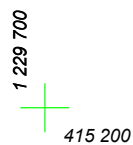
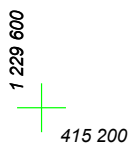


# КАРТА (ПЛАН) ГРАНИЦ

Объект: Прилегающая территория №12 в микрорайоне №272

Адрес (местоположение): г. Чебоксары, п. Сосновка, ул. Поселковая, дом 33

Площадь участка: 0,0235 га (234.65 кв.м.)



Масштаб 1:1000

## Условные обозначения:

-  граница прилегающей территории
-  точка поворота границы и ее номер