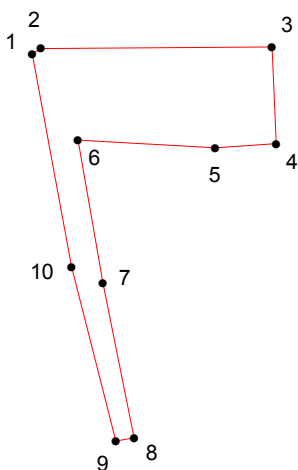
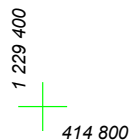
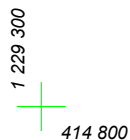
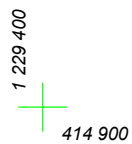
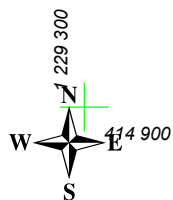


КАРТА (ПЛАН) ГРАНИЦ

Объект: Прилегающая территория №1 в микрорайоне №275

Адрес (местоположение): г. Чебоксары, п. Сосновка, ул. Сосновская, дом 10

Площадь участка: 0.0529 га (529.26 кв.м.)



Масштаб 1:1000

Условные обозначения:

-  граница прилегающей территории
-  точка поворота границы и ее номер