

КАРТА (ПЛАН) ГРАНИЦ

Объект: Прилегающая территория №5 в микрорайоне №279

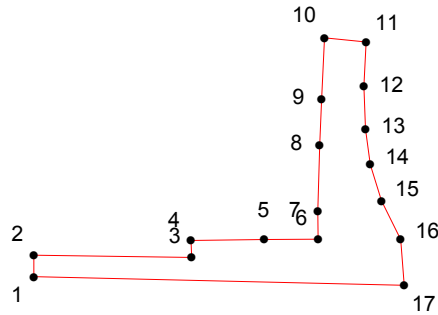
Адрес (местоположение): г. Чебоксары, п. Сосновка, ул. Новая, дом 17

Площадь участка: 0.0402 га (401.95 кв.м.)



1 229 600
414 800

1 229 700
414 800





1 229 600
414 700

1 229 700
414 700

Масштаб 1:1000

Условные обозначения:

-  граница прилегающей территории
-  точка поворота границы и ее номер