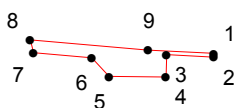
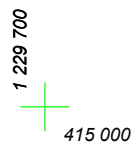
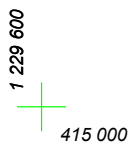
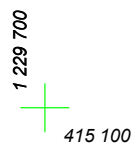
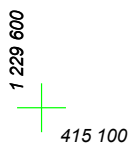


КАРТА (ПЛАН) ГРАНИЦ

Объект: Прилегающая территория №50 в микрорайоне №274

Адрес (местоположение): г. Чебоксары, п. Сосновка, ул. Нагорная, дом 30

Площадь участка: 0,0051 га (50.73 кв.м.)



Масштаб 1:1000

Условные обозначения:

-  граница прилегающей территории
-  точка поворота границы и ее номер