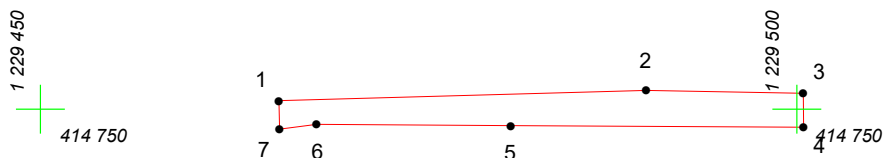

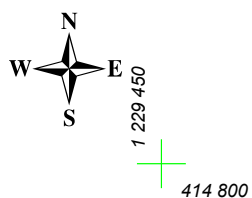


КАРТА (ПЛАН) ГРАНИЦ

Объект: Прилегающая территория №5 в микрорайоне №276



Адрес (местоположение): г. Чебоксары, п. Сосновка, ул. Новая, дом 18

Площадь участка: 0,0072 га (72.12 кв.м.)



Масштаб 1:500

Условные обозначения:

-  граница прилегающей территории
-  точка поворота границы и ее номер