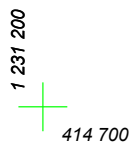
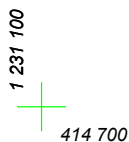
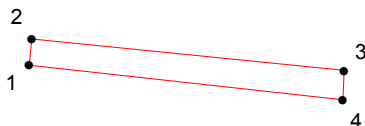
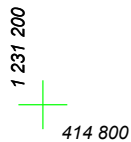
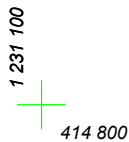


КАРТА (ПЛАН) ГРАНИЦ

Объект: Прилегающая территория №25 в микрорайоне №303



Адрес (местоположение): г. Чебоксары, п. Сосновка, ул. Сплавная, дом 15

Площадь участка: 0,0154 га (153.78 кв.м.)



Масштаб 1:1000

Условные обозначения:

-  граница прилегающей территории
-  точка поворота границы и ее номер