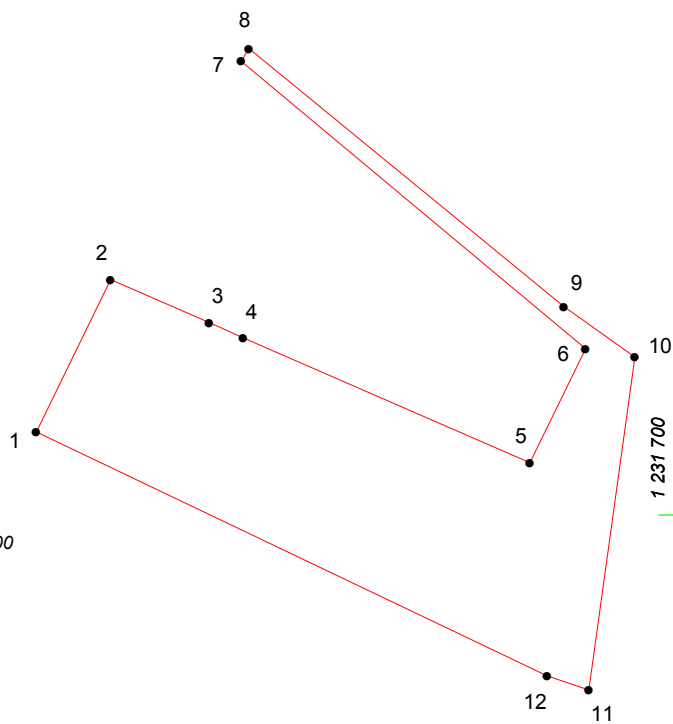
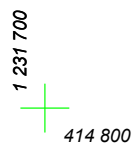

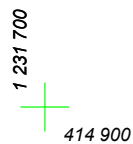
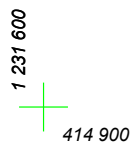


# КАРТА (ПЛАН) ГРАНИЦ

Объект: Прилегающая территория №5 в микрорайоне №306

Адрес (местоположение): г. Чебоксары, п. Сосновка, ул. Тальниковая, дом 19

Площадь участка: 0,2125 га (2125.39 кв.м.)



Масштаб 1:1000

## Условные обозначения:

-  граница прилегающей территории
-  точка поворота границы и ее номер