
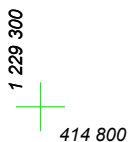
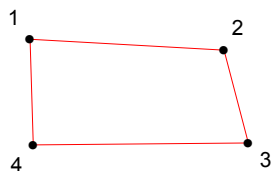
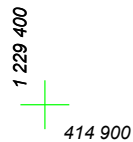
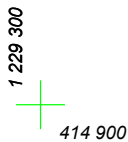


КАРТА (ПЛАН) ГРАНИЦ

Объект: Прилегающая территория №34 в микрорайоне №271



Адрес (местоположение): г. Чебоксары, п. Сосновка, ул. Сосновская, дом 9

Площадь участка: 0,0354 га (354.47 кв.м.)



Масштаб 1:1000

Условные обозначения:

-  граница прилегающей территории
-  точка поворота границы и ее номер