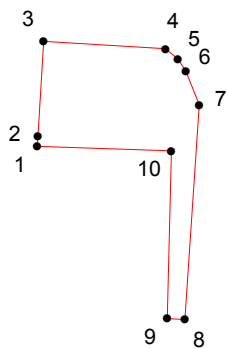
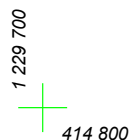

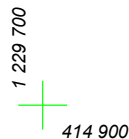



КАРТА (ПЛАН) ГРАНИЦ

Объект: Прилегающая территория №3 в микрорайоне №279

Адрес (местоположение): г. Чебоксары, п. Сосновка, ул. Сосновская

Площадь участка: 0.0336 га (335.71 кв.м.)



Масштаб 1:1000

Условные обозначения:

-  граница прилегающей территории
-  точка поворота границы и ее номер