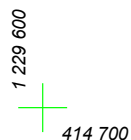

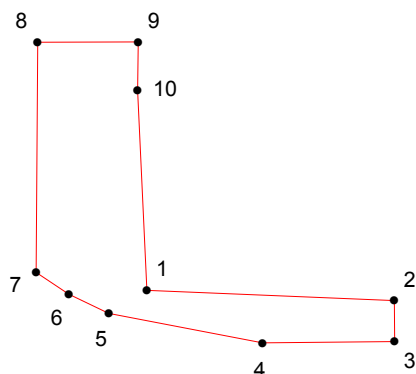
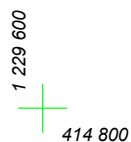



# КАРТА (ПЛАН) ГРАНИЦ

Объект: Прилегающая территория №7 в микрорайоне №279

Адрес (местоположение): г. Чебоксары, п. Сосновка, ул. Поселковая, дом 4

Площадь участка: 0.0658 га (657.8 кв.м.)



Масштаб 1:1000

## Условные обозначения:

-  граница прилегающей территории
-  точка поворота границы и ее номер