

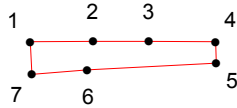
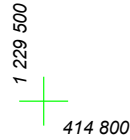



КАРТА (ПЛАН) ГРАНИЦ

Объект: Прилегающая территория №10 в микрорайоне №275



Адрес (местоположение): г. Чебоксары, п. Сосновка, ул. Новая, дом 11

Площадь участка: 0.0086 га (86.34 кв.м.)



Масштаб 1:1000

Условные обозначения:

-  граница прилегающей территории
-  точка поворота границы и ее номер