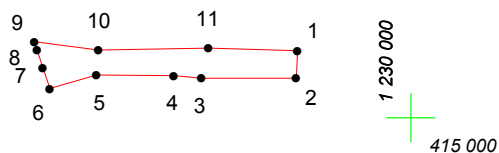
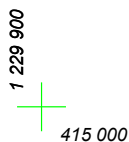
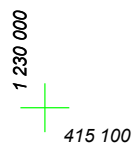
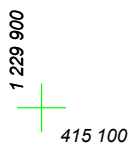


# КАРТА (ПЛАН) ГРАНИЦ

Объект: Прилегающая территория №12 в микрорайоне №274

Адрес (местоположение): г. Чебоксары, п. Сосновка, ул. Травяная, дом 5

Площадь участка: 0,0132 га (132.14 кв.м.)



Масштаб 1:1000

## Условные обозначения:

-  граница прилегающей территории
-  точка поворота границы и ее номер