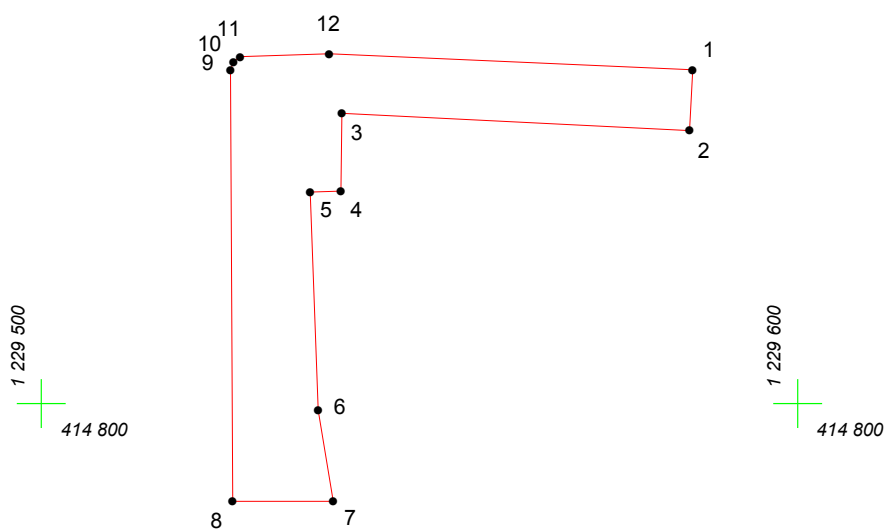
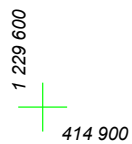
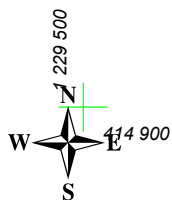


КАРТА (ПЛАН) ГРАНИЦ

Объект: Прилегающая территория №1 в микрорайоне №279



Адрес (местоположение): г. Чебоксары, п. Сосновка, ул. Поселковая, дом 6

Площадь участка: 0.1093 га (1092.9 кв.м.)



Масштаб 1:1000

Условные обозначения:

-  граница прилегающей территории
-  точка поворота границы и ее номер