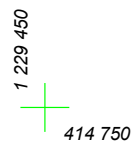
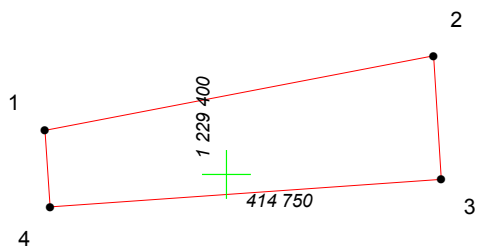

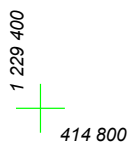


# КАРТА (ПЛАН) ГРАНИЦ

Объект: Прилегающая территория №12 в микрорайоне №275

Адрес (местоположение): г. Чебоксары, п. Сосновка, ул. Новая, дом 7

Площадь участка: 0.0172 га (171.99 кв.м.)



Масштаб 1:500

## Условные обозначения:

-  граница прилегающей территории
-  точка поворота границы и ее номер