

КАРТА (ПЛАН) ГРАНИЦ

Объект: Прилегающая территория №4 в микрорайоне №290

Адрес (местоположение): г. Чебоксары, п. Сосновка, ул. Хвойная, дом 5

Площадь участка: 0,0036 га (35.89 кв.м.)




1 229 900
414 450

1 229 950
414 450



1 229 900
414 400

1 229 950
414 400



Масштаб 1:500

Условные обозначения:

-  граница прилегающей территории
-  точка поворота границы и ее номер