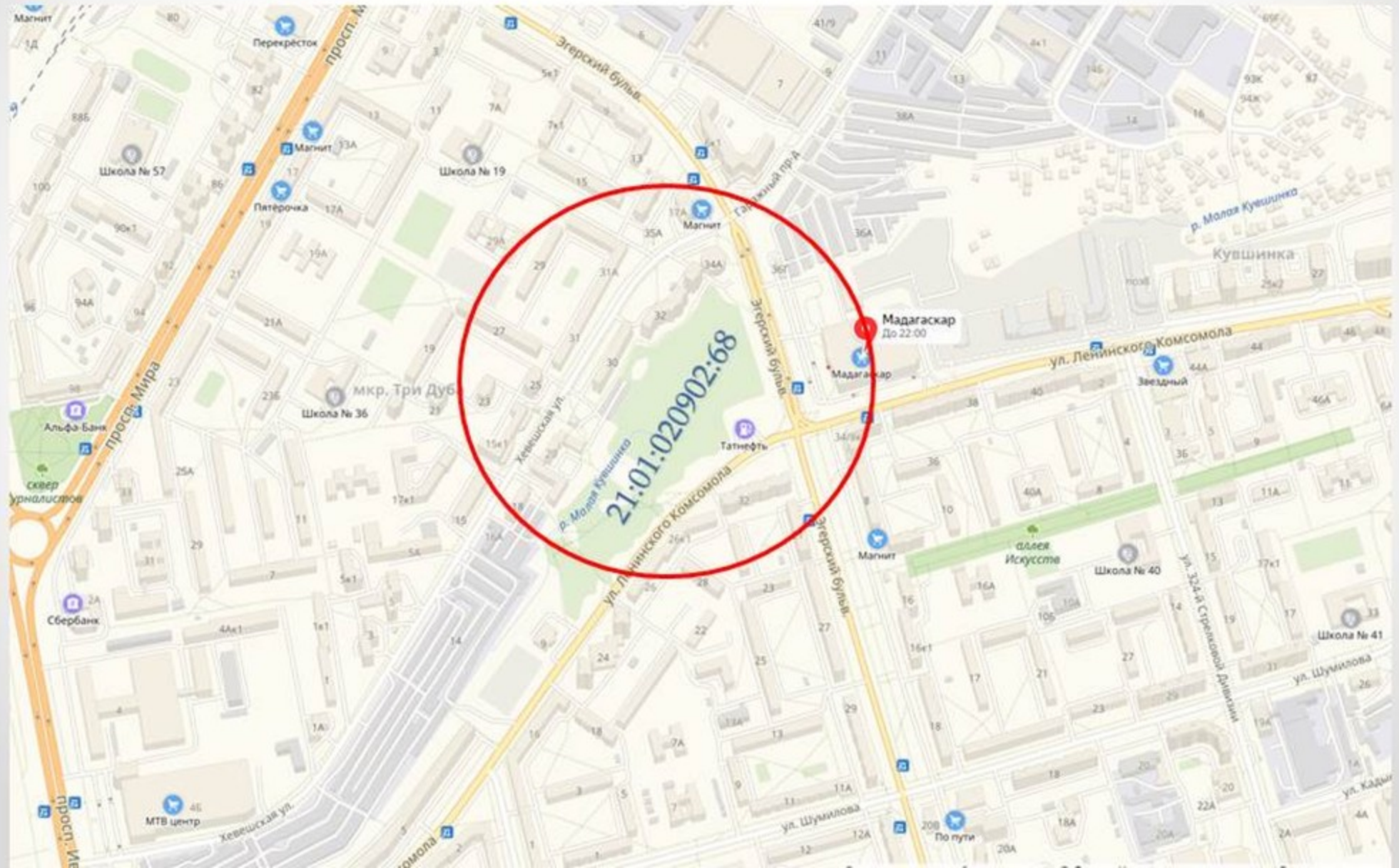


**Рассмотрение вопроса по
определению функционального
назначения и параметров зданий и
сооружений для размещения на
земельных участках с
кадастровыми номерами
21:01:020902:68,
рядом с ТК «Мадагаскар»,
21:01:020705:56, 21:01:020705:72,
рядом с Домом печати**

Ситуационный план земельного участка с кадастровым номером 21:01:020902:68, рядом с ТЦ «Мадагаскар»



Ситуационный план земельных участков с
кадастровыми номерами
21:01:020705:56, 21:01:020705:72,
рядом с Домом печати

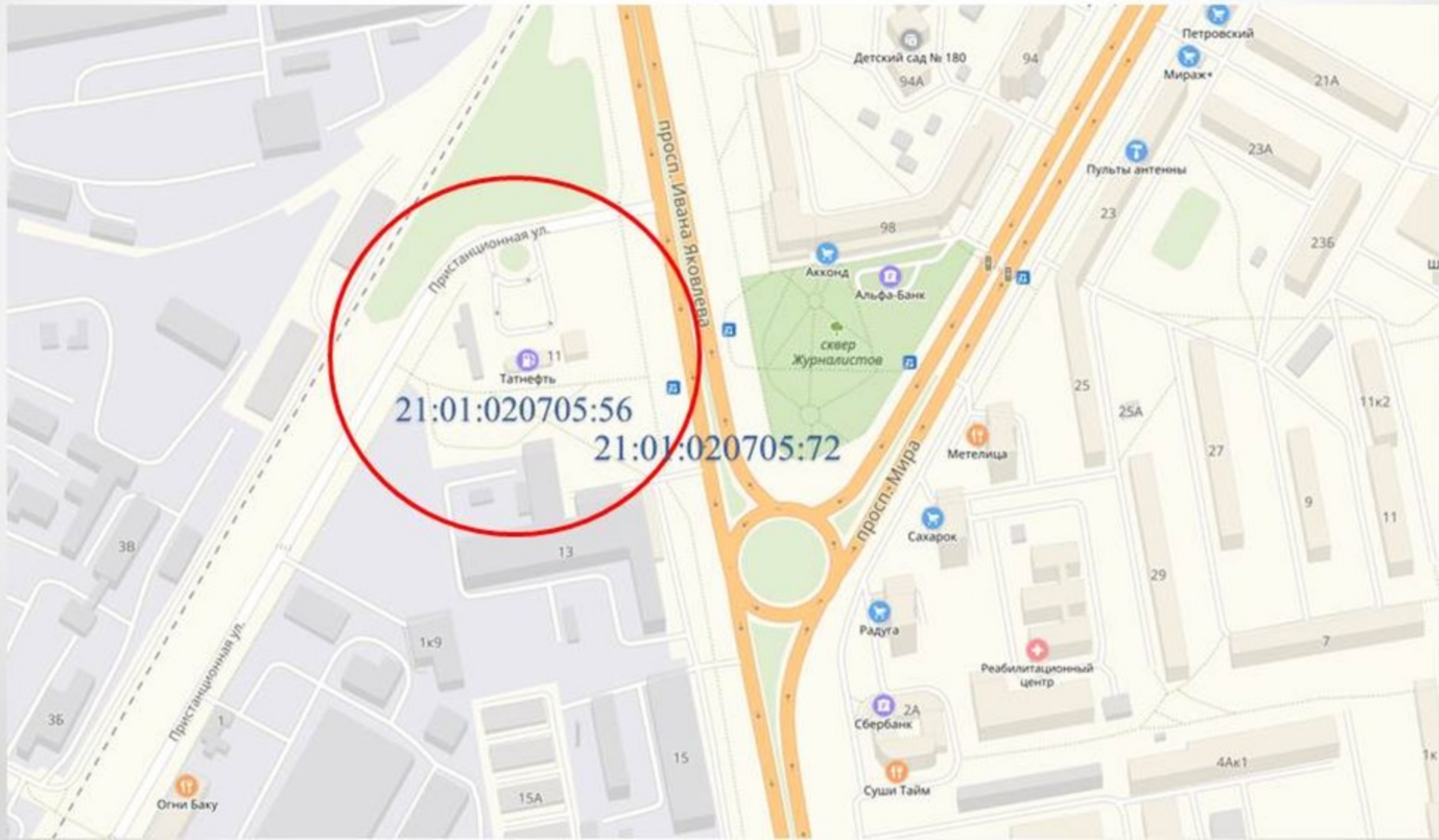
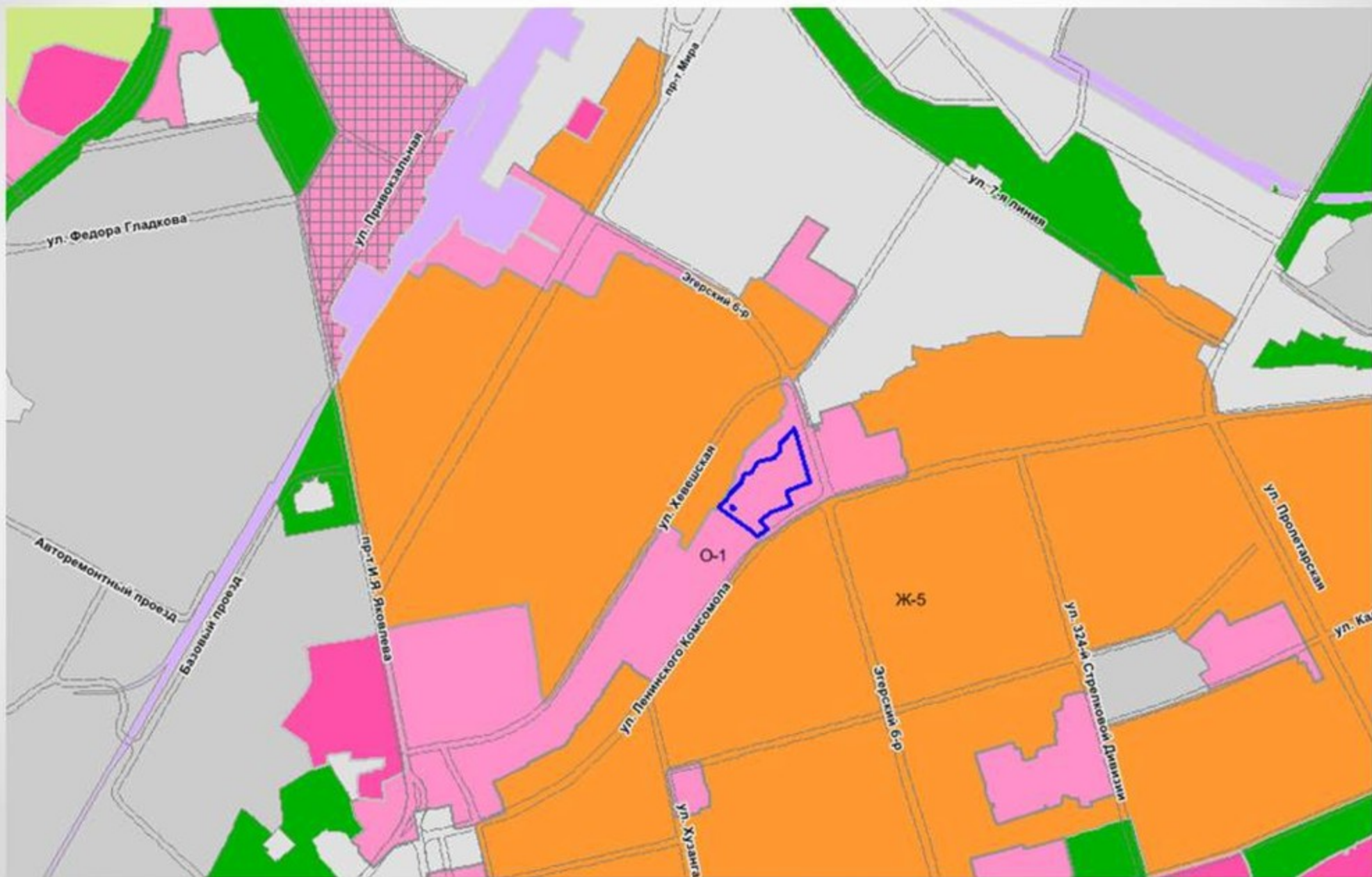


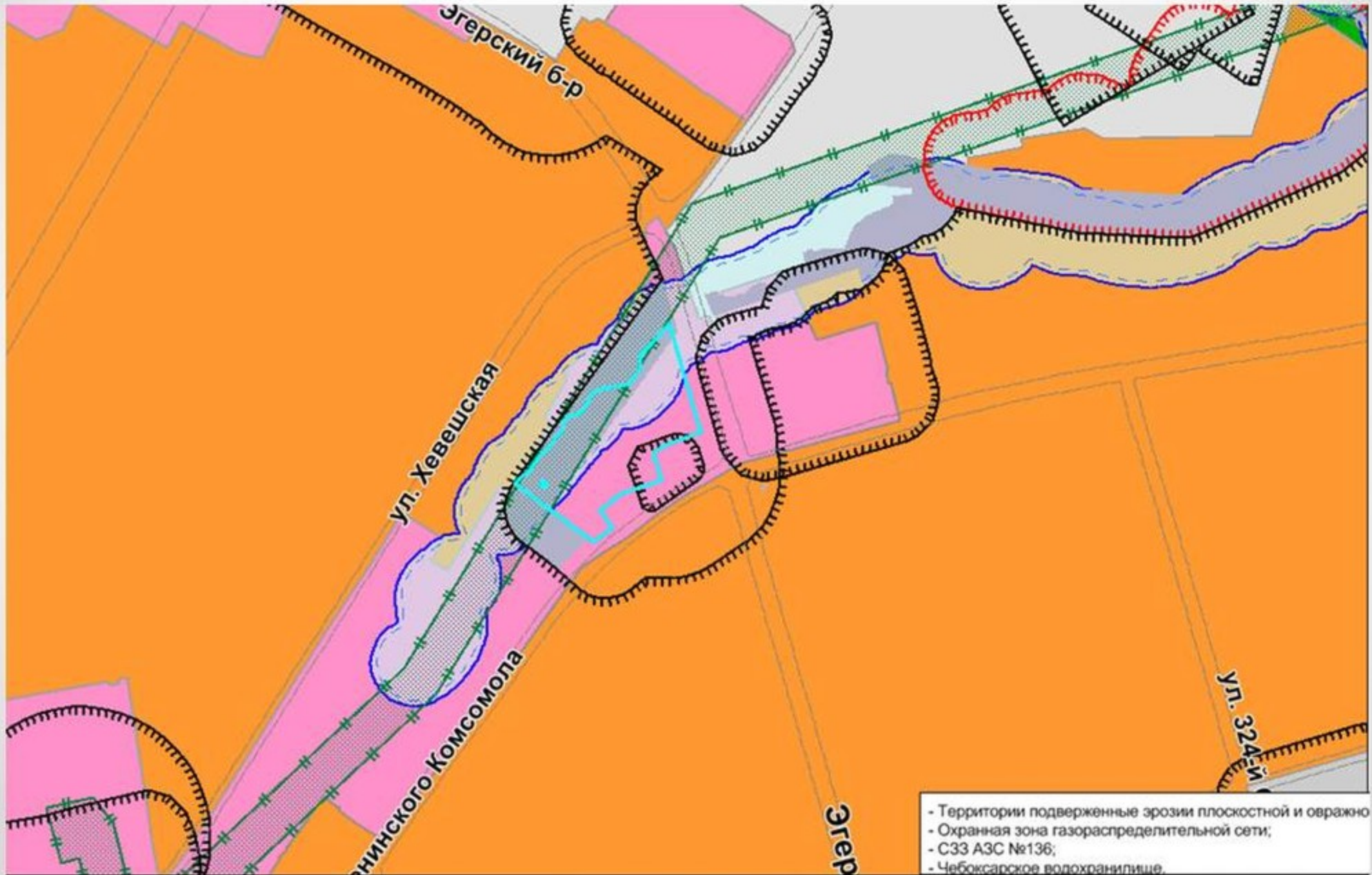
Схема расположения земельного участка с
кадастровым номером 21:01:020902:68
на плане города



Правила землепользования и застройки



Расположение земельного участка на территории с особыми условиями использования



- Территории подверженные эрозии плоскостной и овражно
- Охранная зона газораспределительной сети;
- С33 А3С №136;
- Чебоксарское водохранилище.

Границы земельного участка с кадастровым номером 21:01:020705:56 рядом с Домом печати

Участки ▾ 21:01:020705:56 × Найти

Земельные участки ¹

1. 21:01:020705:56 ▲★△
Чувашская Республика - Чувашия, г. Чебоксары, р-н Ленинский, пр-кт Ивана Яковлева, дом 11
[План ЗУ →](#) [План КК →](#) [Поиск в границах объекта →](#)

Информация	Услуги
Тип:	Земельный участок
Кад. номер:	21:01:020705:56
Кад. квартал:	21:01:020705
Статус:	Ранее учтенный
Адрес:	Чувашская Республика - Чувашия, г. Чебоксары, р-н Ленинский, пр-кт Ивана Яковлева, дом 11
Категория земель:	Земли населённых пунктов
Форма собственности:	Собственность публично-правовых образований
Кадастровая стоимость:	1,00 руб.
Декларированная площадь:	7 846 кв. м
Разрешенное использование:	Для общего пользования (уличная сеть)
по документу:	Земли общего пользования
Кадастровый инженер:	-
Дата постановки на учет:	25.05.1998
Дата изменения сведений в ГКН:	30.11.2017
Дата выгрузки сведений из ГКН:	30.11.2017



Границы земельного участка с кадастровым номером 21:01:020705:72 рядом с Домом печати

Участки ▾ 21:01:020705:72 × Найти

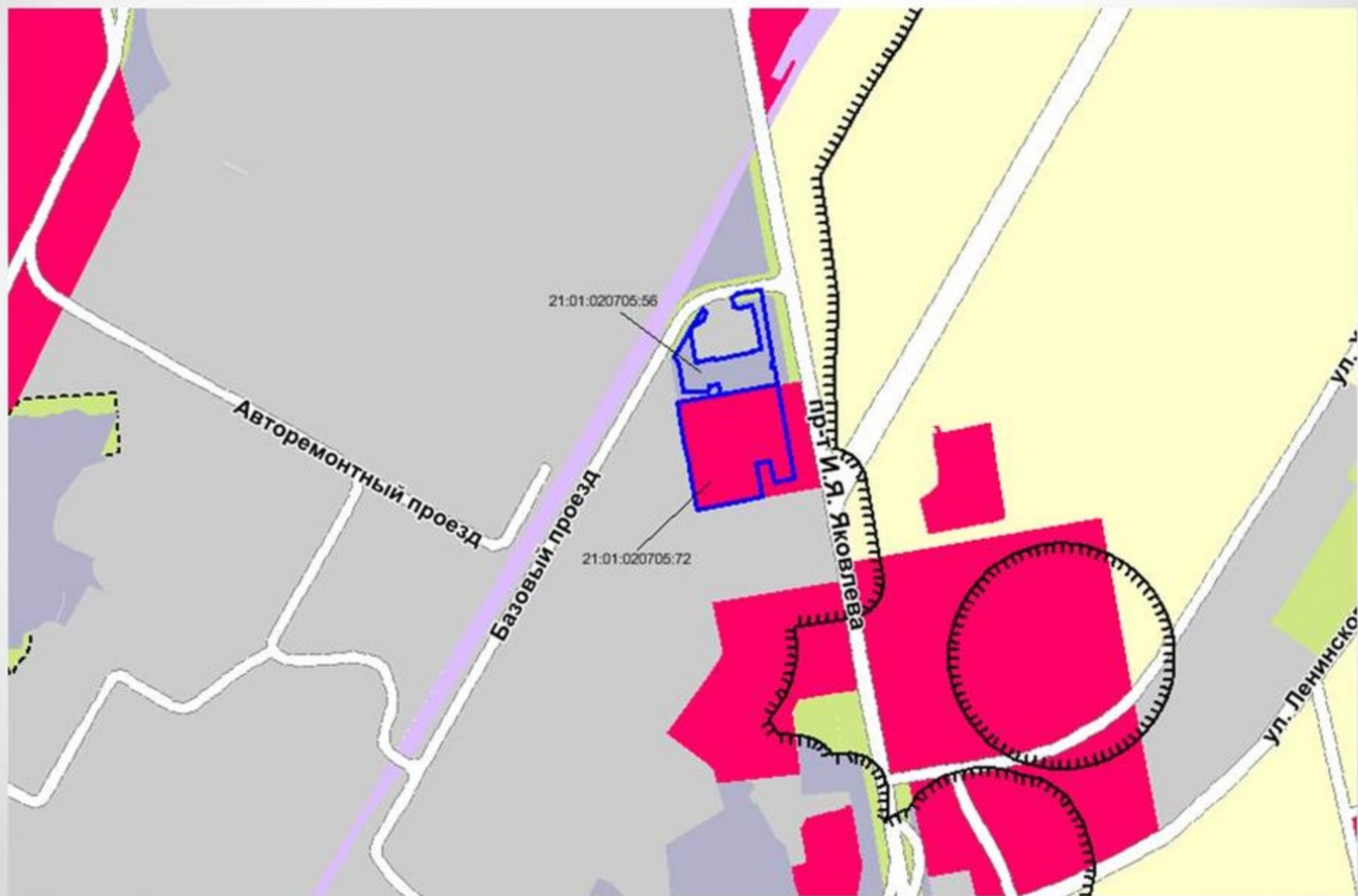
Земельные участки ¹ ★

1. 21:01:020705:72 △ ★ ^
Чувашская Республика - Чувашия, г. Чебоксары, пр-кт Ивана Яковлева, дом 13
[План ЗУ →](#) [План КК →](#) [Поиск в границах объекта →](#)

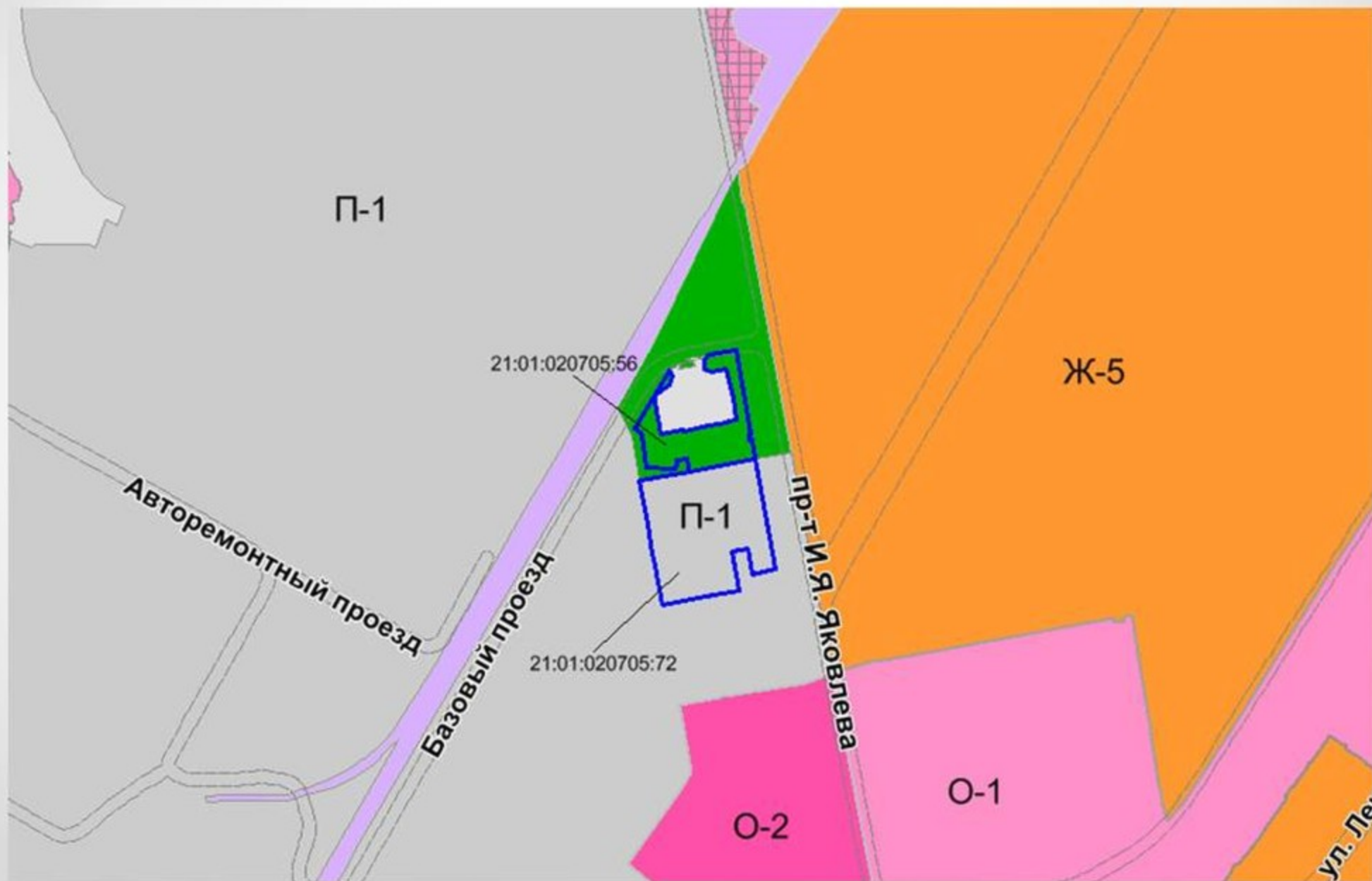
Информация	Услуги
Тип:	Земельный участок
Кад. номер:	21:01:020705:72
Кад. квартал:	21:01:020705
Статус:	Учтенный
Адрес:	Чувашская Республика - Чувашия, г. Чебоксары, пр-кт Ивана Яковлева, дом 13
Категория земель:	Земли населённых пунктов
Форма собственности:	Собственность публично-правовых образований
Кадастровая стоимость:	30 469 706,25 руб.
Уточненная площадь:	18 259 кв. м
Разрешенное использование:	Для размещения административных зданий
по документу:	Занимаемый административным зданием для редакционно-издательской и полиграфической деятельности
Кадастровый инженер:	-
Дата постановки на учет:	12.02.2010
Дата изменения сведений в ГКУ:	29.03.2018
Дата выгрузки сведений из ГКУ:	29.03.2018



Генеральный план



Правила землепользования и застройки



Расположение земельного участка на территории с особыми условиями использования

