

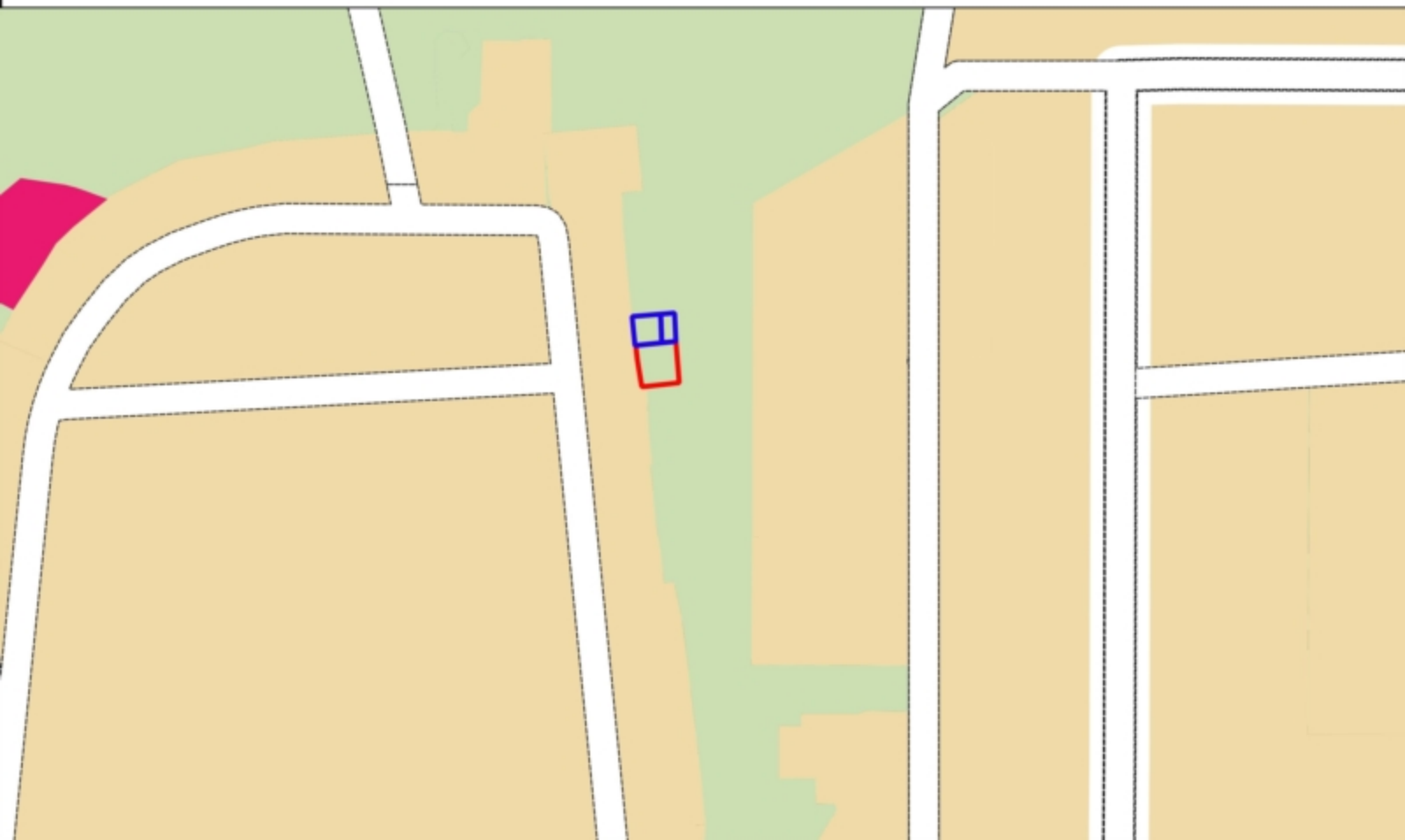
11.2. Внесение изменений в правила землепользования и застройки Чебоксарского городского округа в отношении карты градостроительного зонирования в части установления территориальной зоны садоводства, огородничества и дачного хозяйства (СХ-3) в отношении испрашиваемых земельных участков в районе ул.Н.Сверчкова

Заявитель: Федорова Татьяна Дмитриевна,
Федорова Елена Михайловна
(вх. в адм. от 27.06.2019 №№ 7676, 7685)

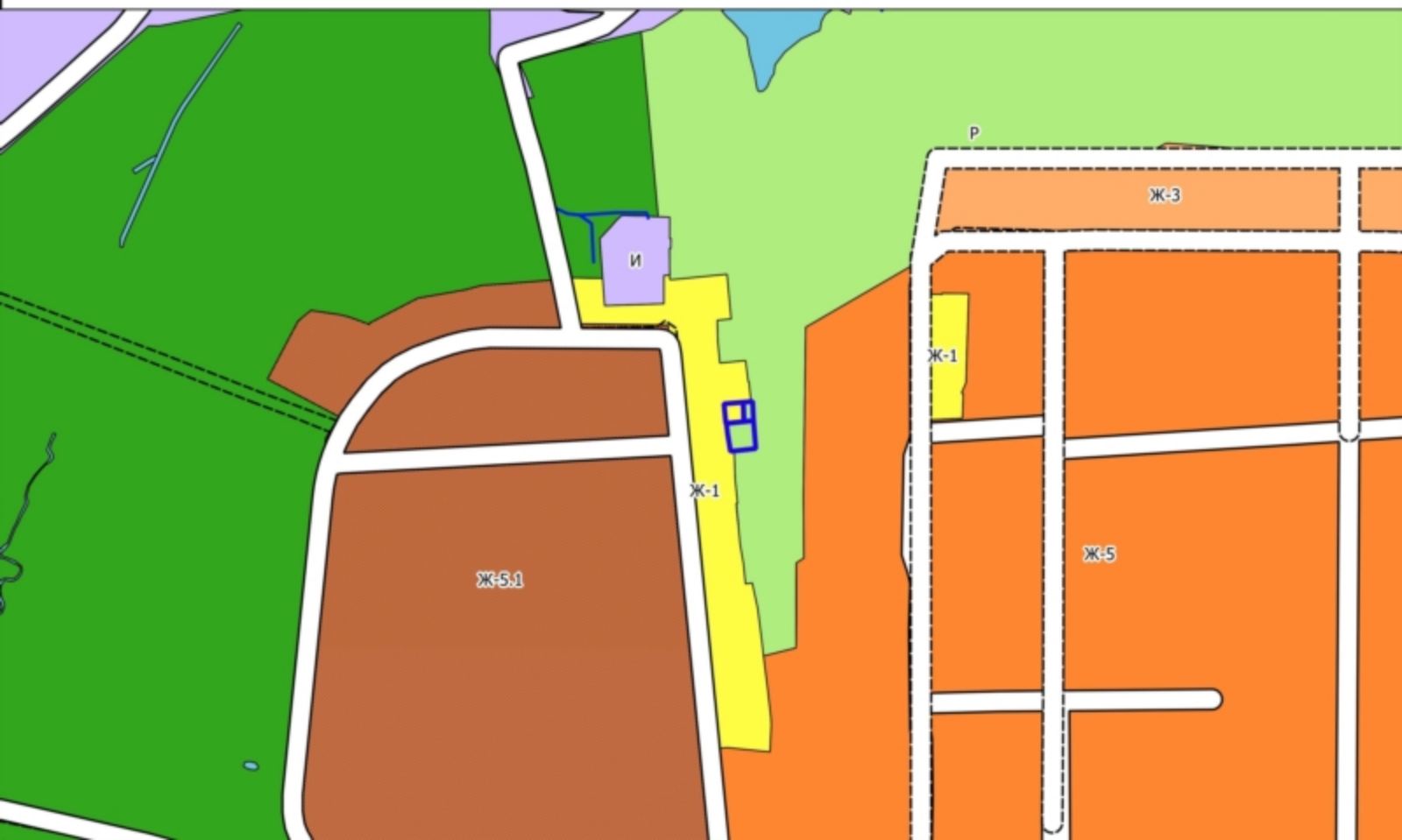
Схема земельного участка на плане города



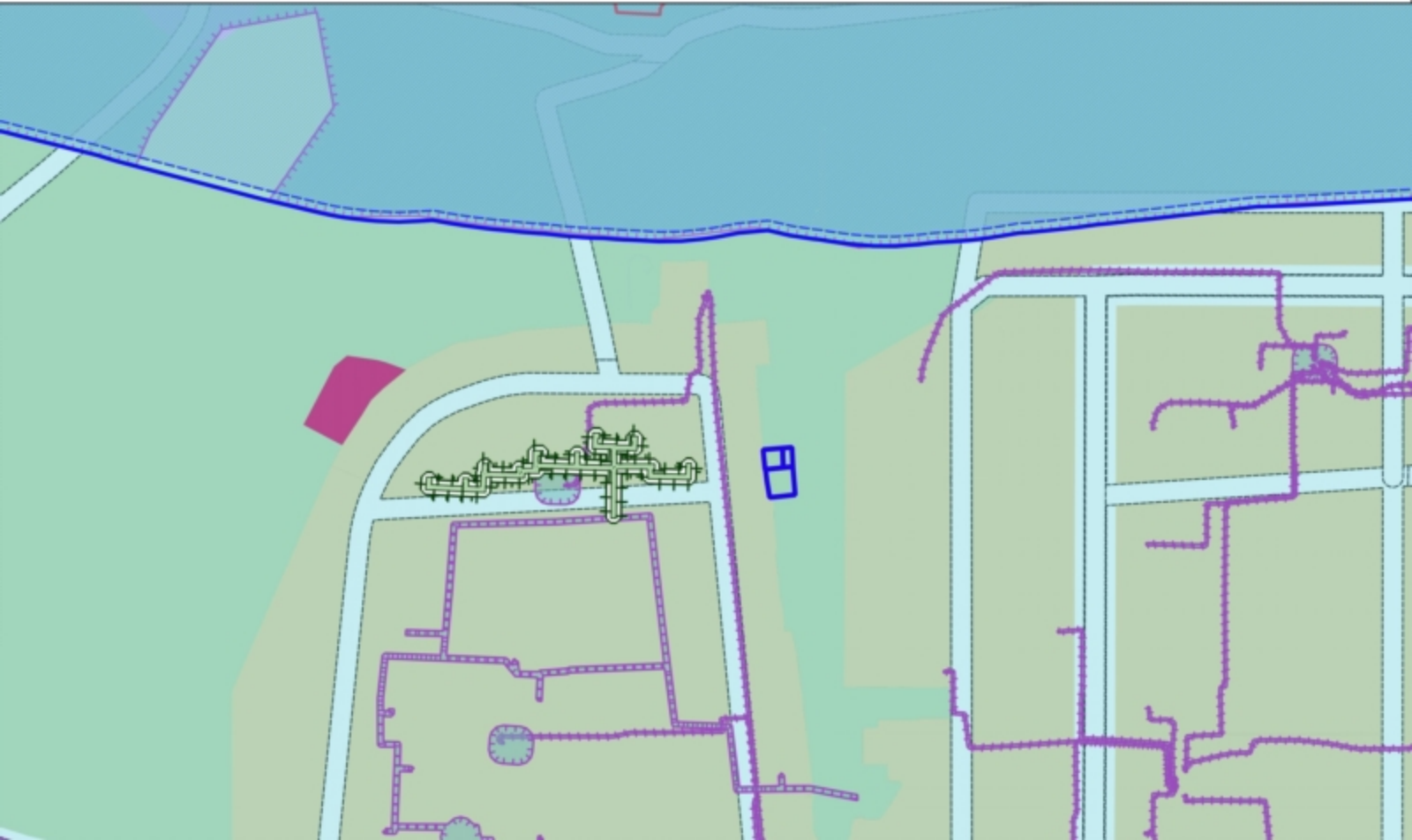
Фрагмент карты функционального зонирования (Генеральный план)



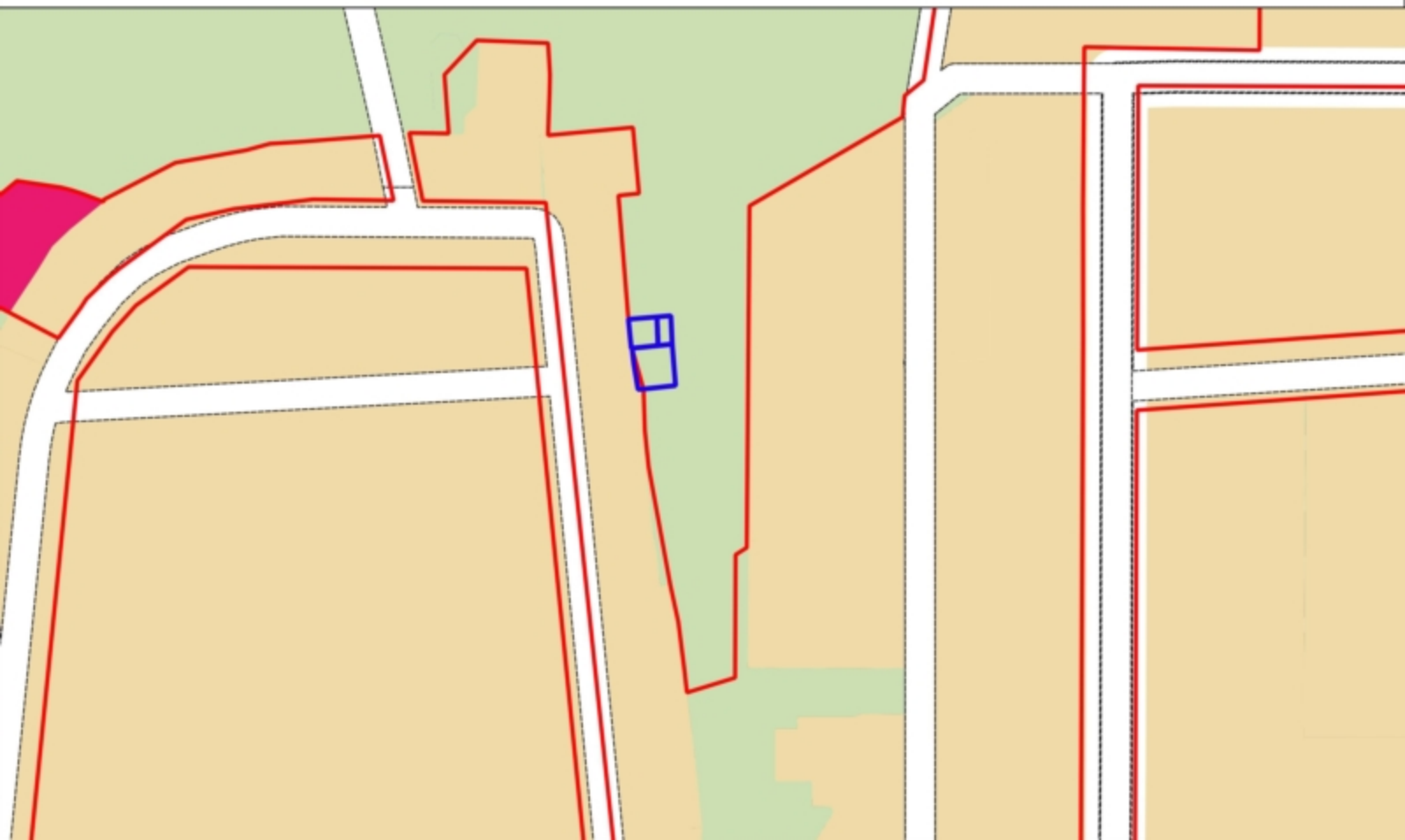
Фрагмент карты функционального зонирования (Правила землепользования и застройки)



Фрагмент карты зон с особыми условиями использования территорий (Генеральный план и Правила землепользования и застройки)




Красные линии





Условные обозначения

 Граница разработки документации по планировке территории*

* подлежат уточнению при разработке проекта