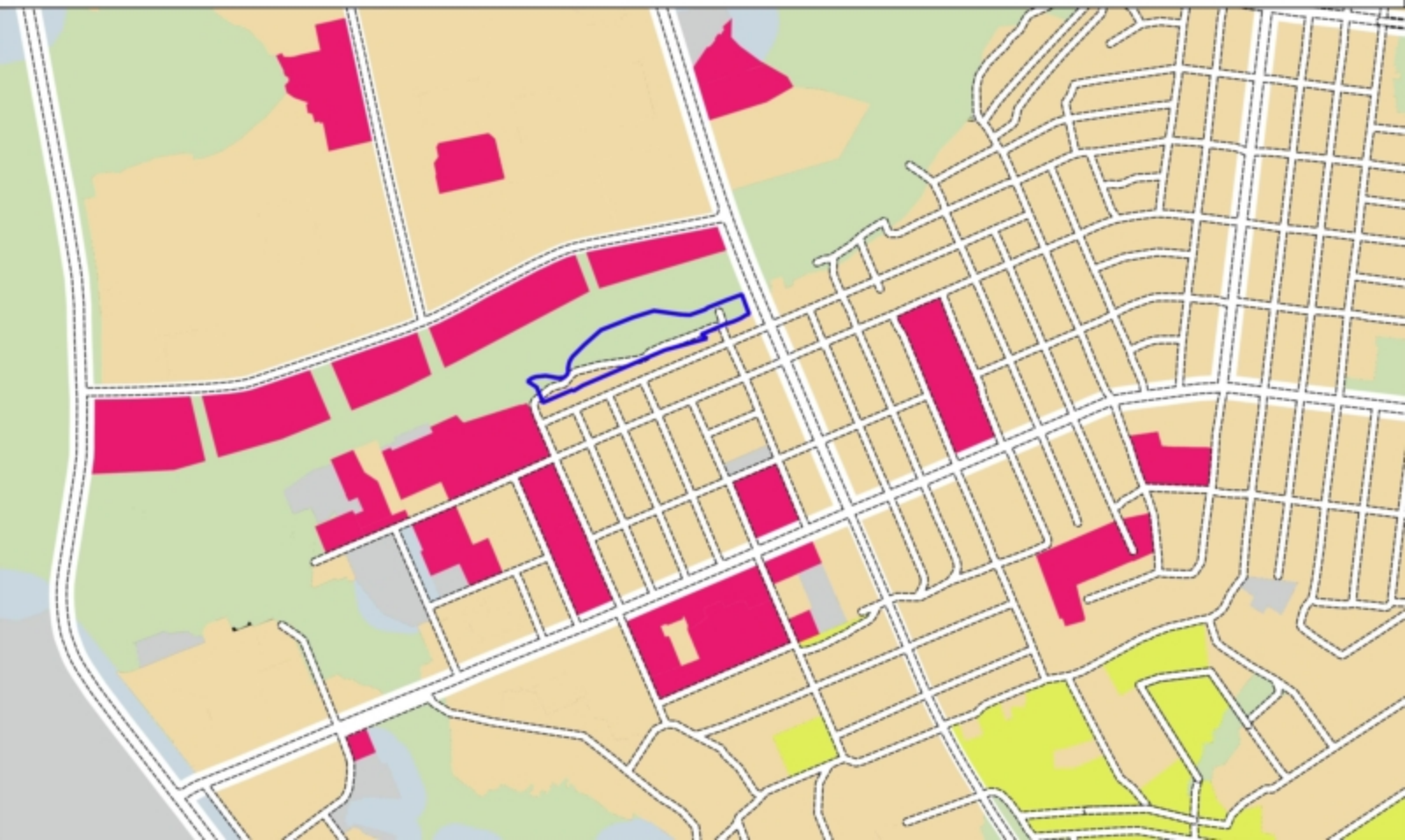


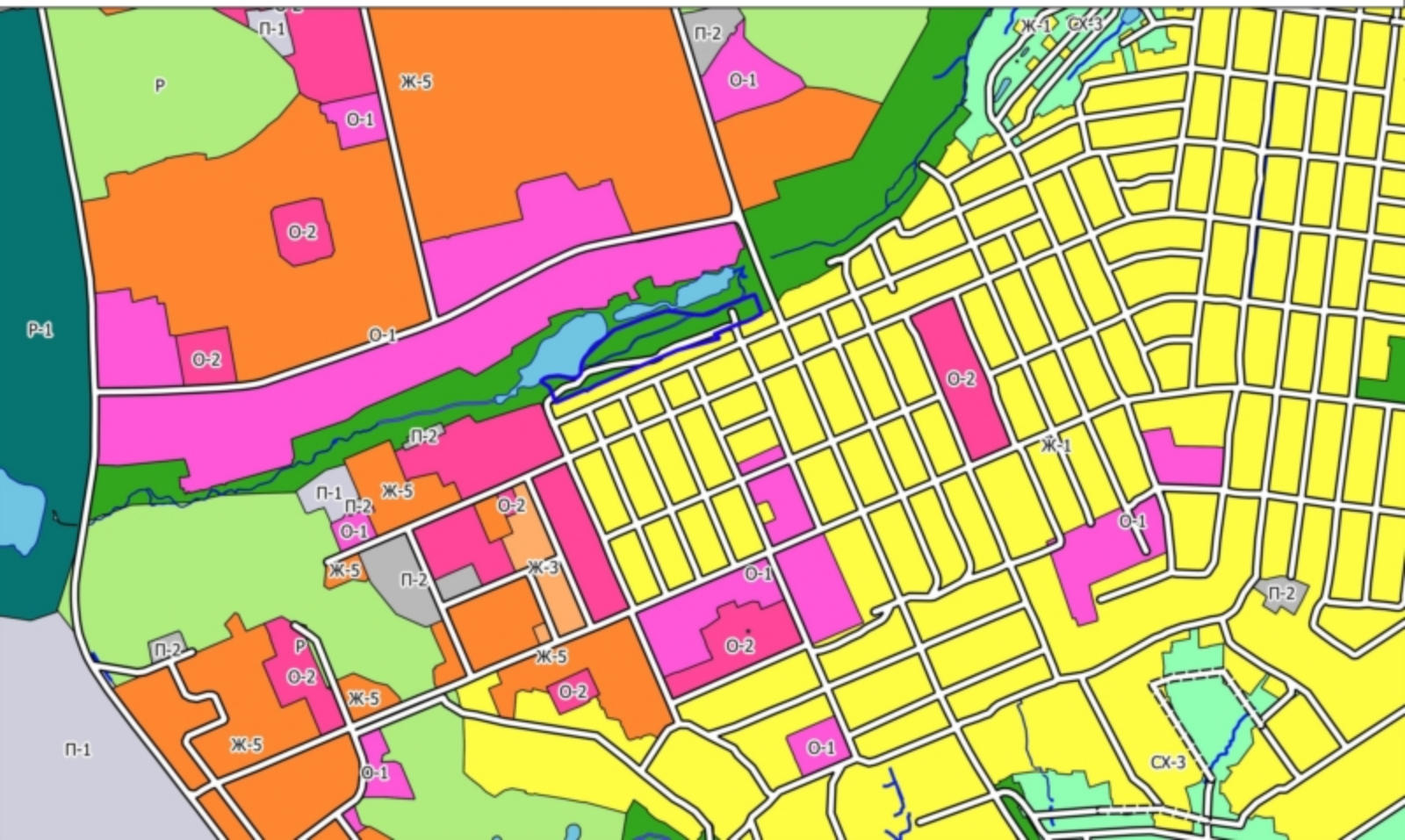
1.4. Внесение изменений в генеральный план Чебоксарского городского округа в отношении карты функциональных зон в части изменения зоны рекреационного назначения, на зону сельскохозяйственного использования

Заявитель: СНТ «Привосточное»
(вх. в адм. от 27.06.2019 № 10253)

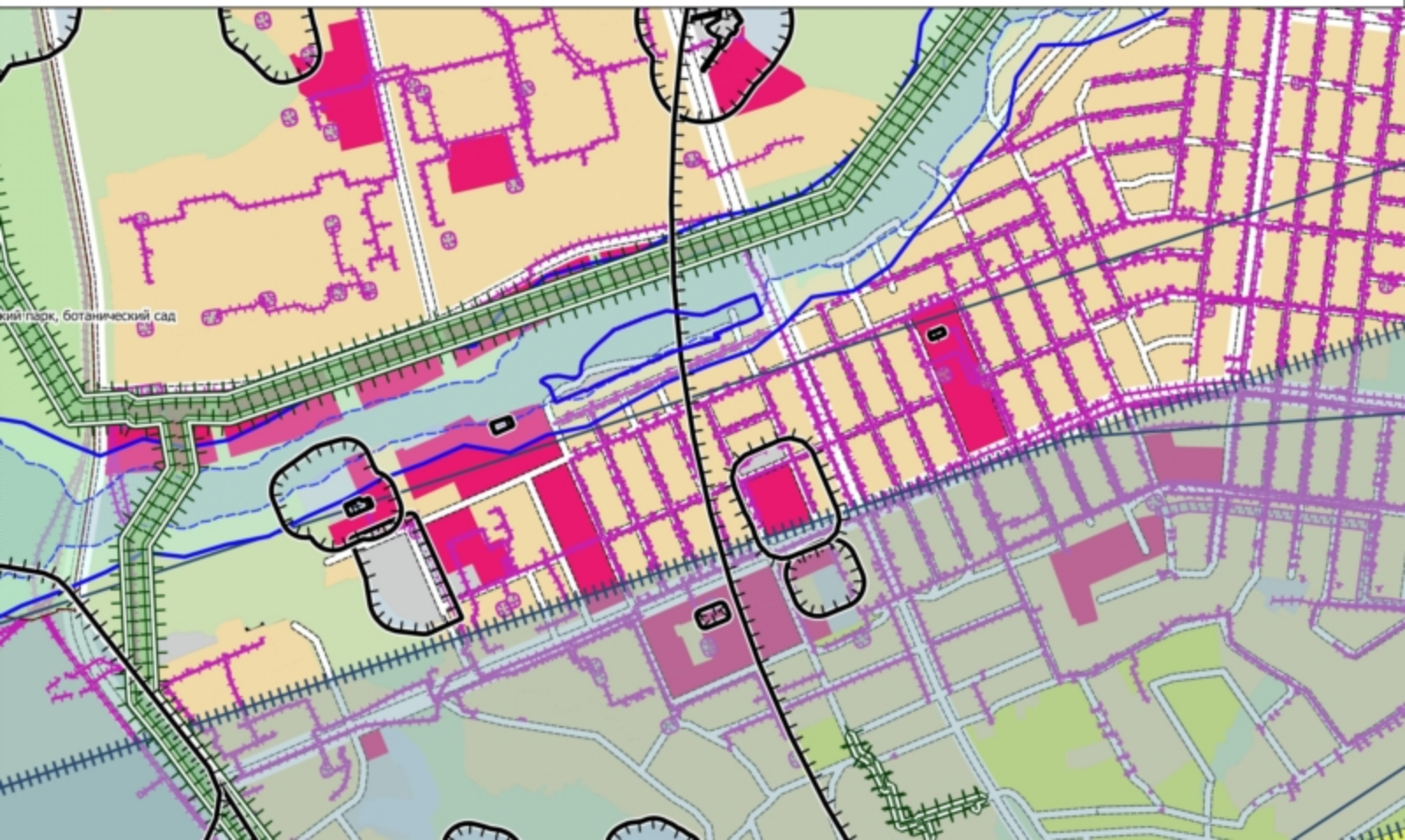
Фрагмент карты функционального зонирования (Генеральный план)



Фрагмент карты функционального зонирования (Правила землепользования и застройки)



Фрагмент карты зон с особыми условиями использования территорий (Генеральный план и Правила землепользования и застройки)



Красные линии



Фрагмент проекта планировки и проекта межевания территории, ограниченной пр. И. Яковлева, р. Кукшум, ул. Ф. Орлова, ул. Ашмарина (утв. постановлением администрации города Чебоксары от 22.12.2016 № 3413).

