

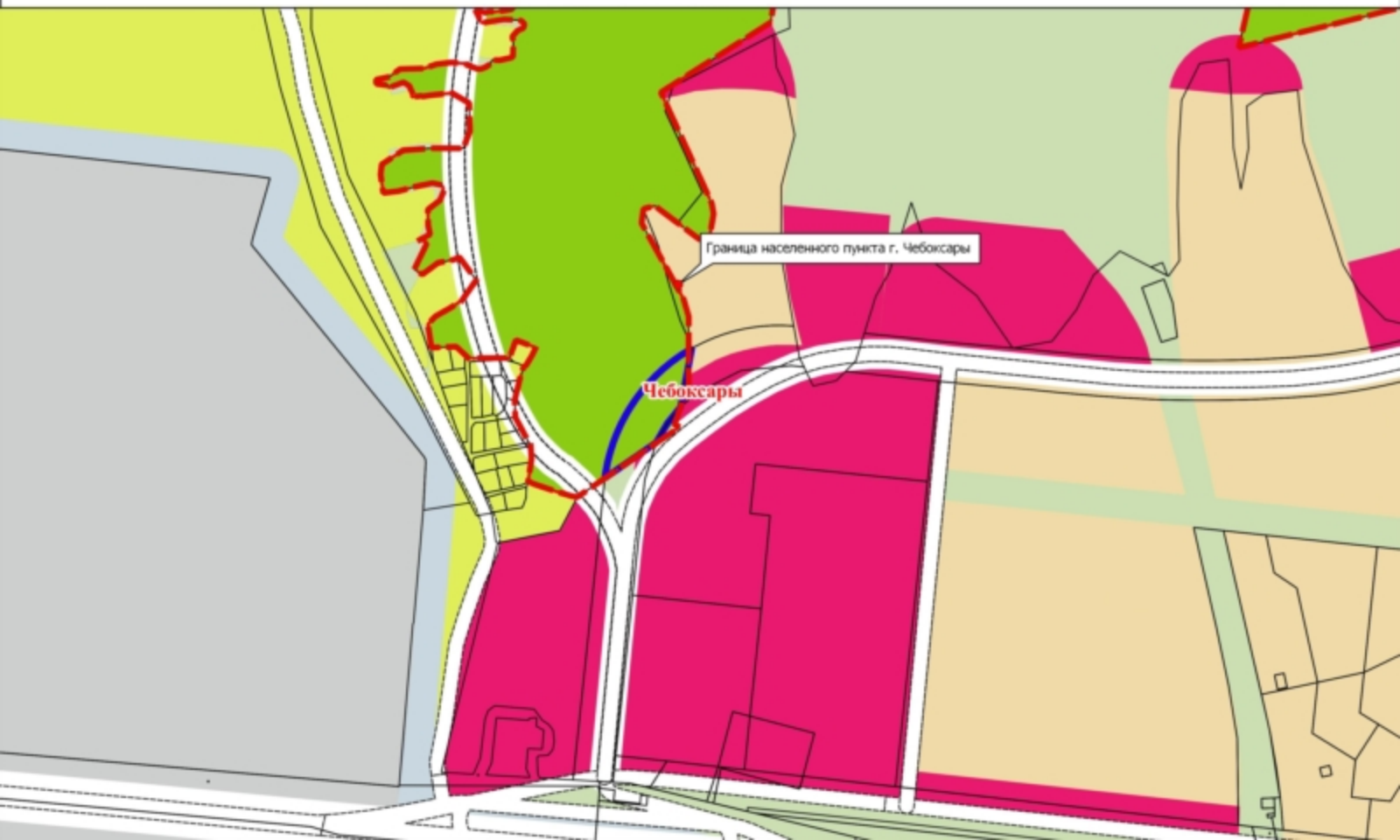
**18.1. Внесение изменений в генеральный план
Чебоксарского городского округа в части
включения в границы населенного пункта
города Чебоксары части земель лесного фонда
в целях размещения магистральной дороги
районного значения № 3**

Заявитель: АО «ИНКОСТ»
(вх. в адм. от 25.06.2019 № 10062)

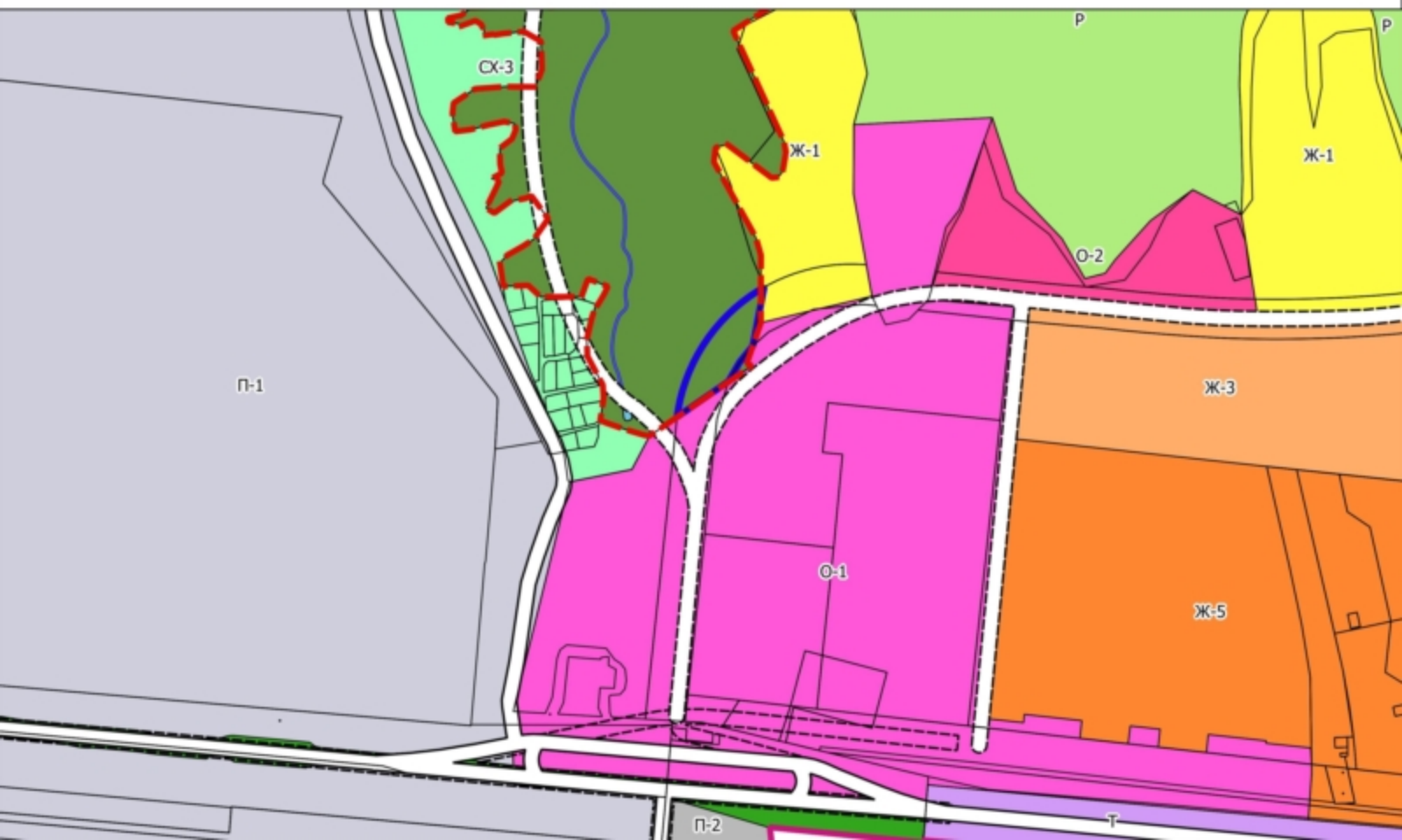
Схема земельного участка на плане города



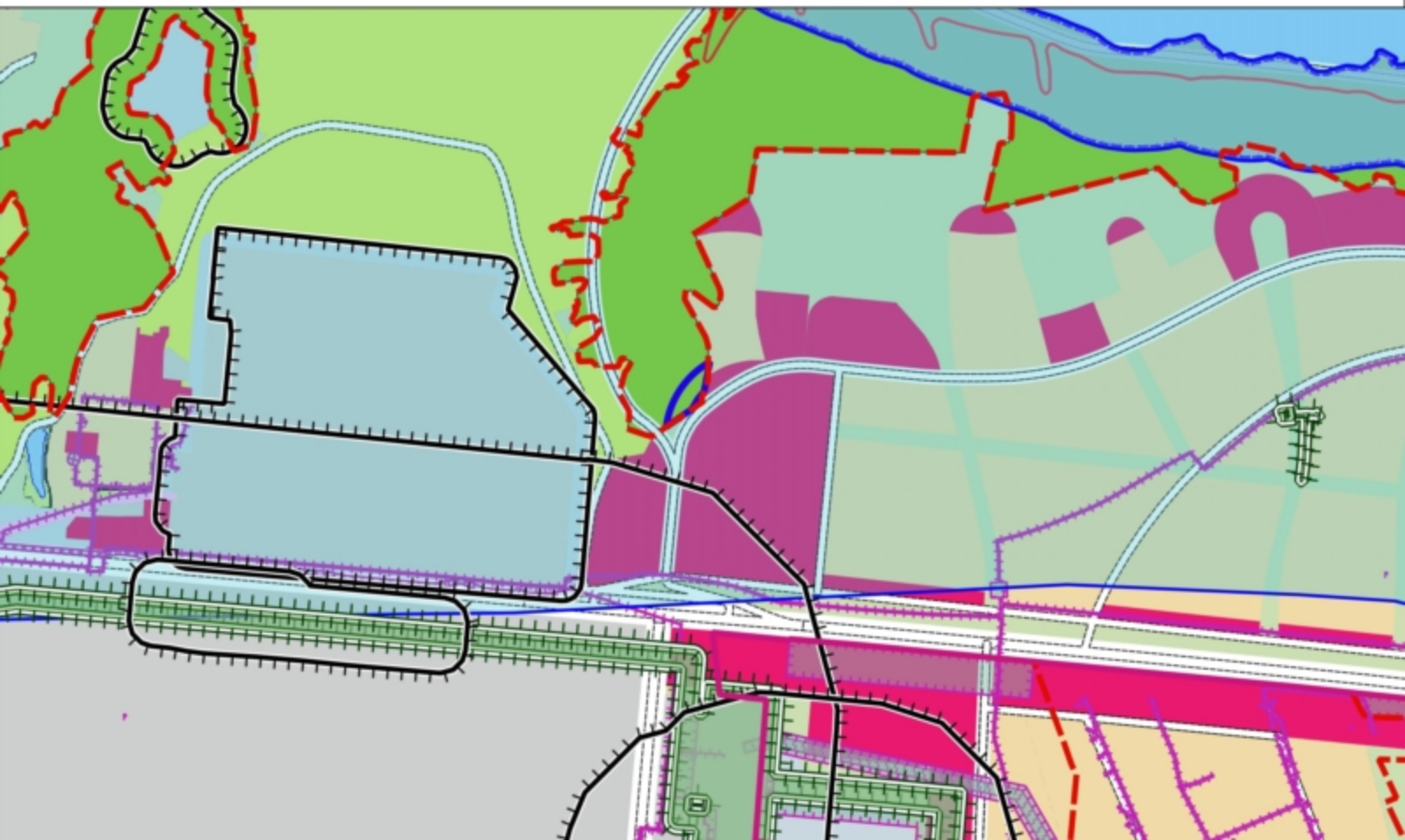
Фрагмент карты функционального зонирования (Генеральный план)



Фрагмент карты функционального зонирования (Правила землепользования и застройки)



Фрагмент карты зон с особыми условиями использования территорий (Генеральный план и Правила землепользования и застройки)



Красные линии

