

**18.2. Внесение изменений в генеральный план
Чебоксарского городского округа в отношении
карты функциональных зон в части изменения
зоны рекреационного назначения, жилой зоны
на общественно-деловой зону в микрорайоне
№8 жилого района «Новый город»**

Заявитель: АО «ИНКОСТ»
(вх. в адм. от 25.06.2019 № 10059)

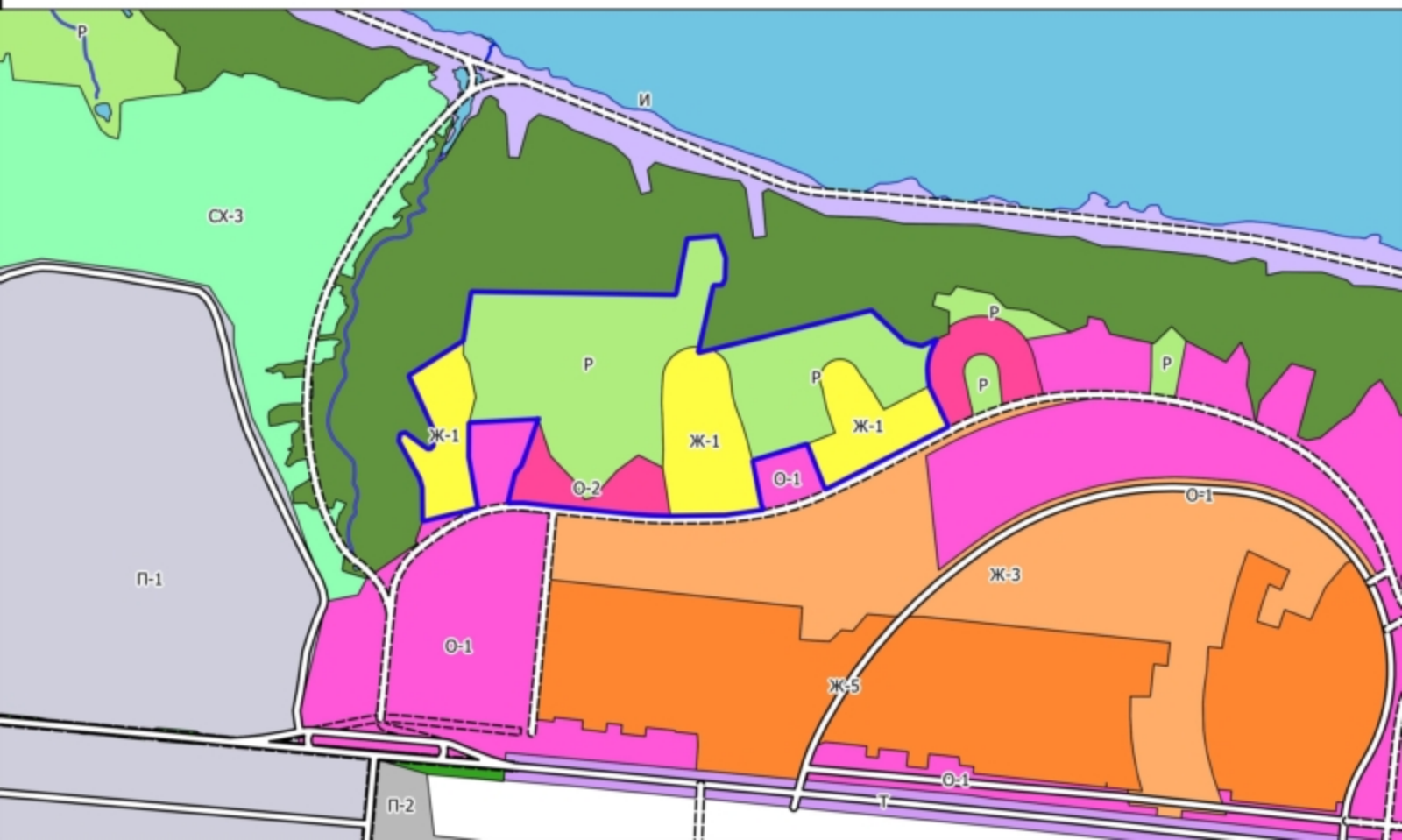
Схема земельного участка на плане города



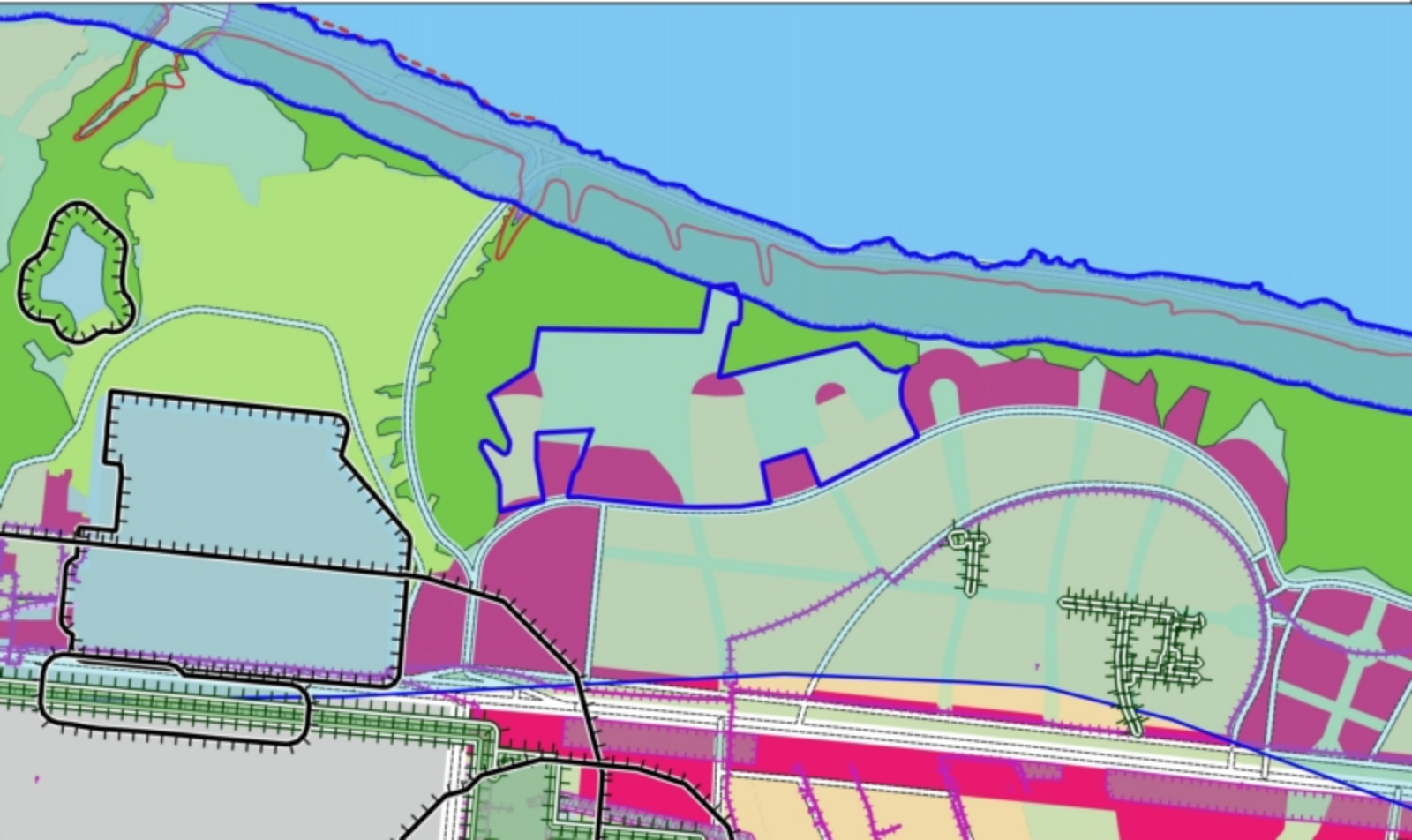
Фрагмент карты функционального зонирования (Генеральный план)



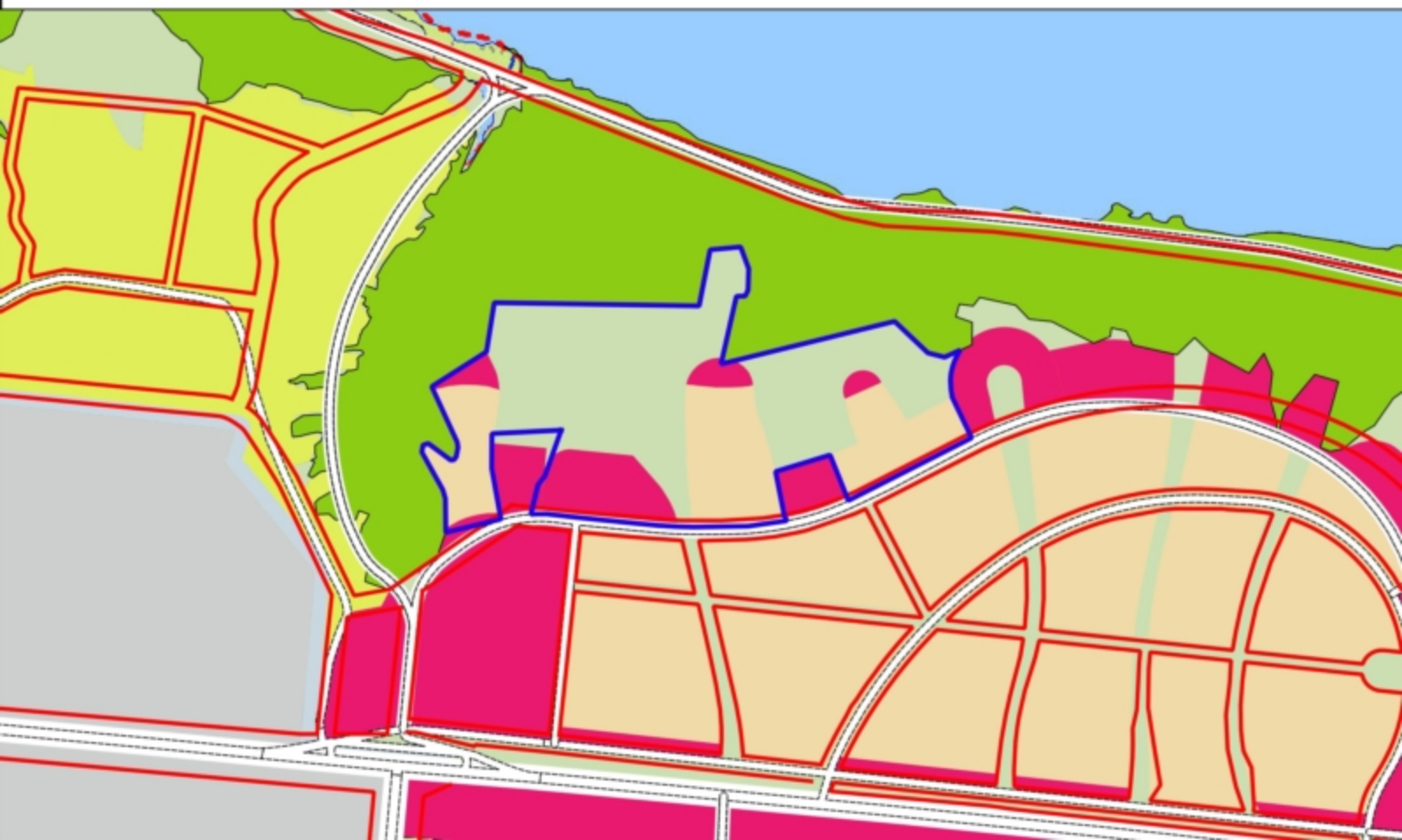
Фрагмент карты функционального зонирования (Правила землепользования и застройки)



Фрагмент карты зон с особыми условиями использования территорий (Генеральный план и Правила землепользования и застройки)



Красные линии



Фрагмент проекта планировки и проекта межевания территории жилого района «Новый город» г. Чебоксары

