

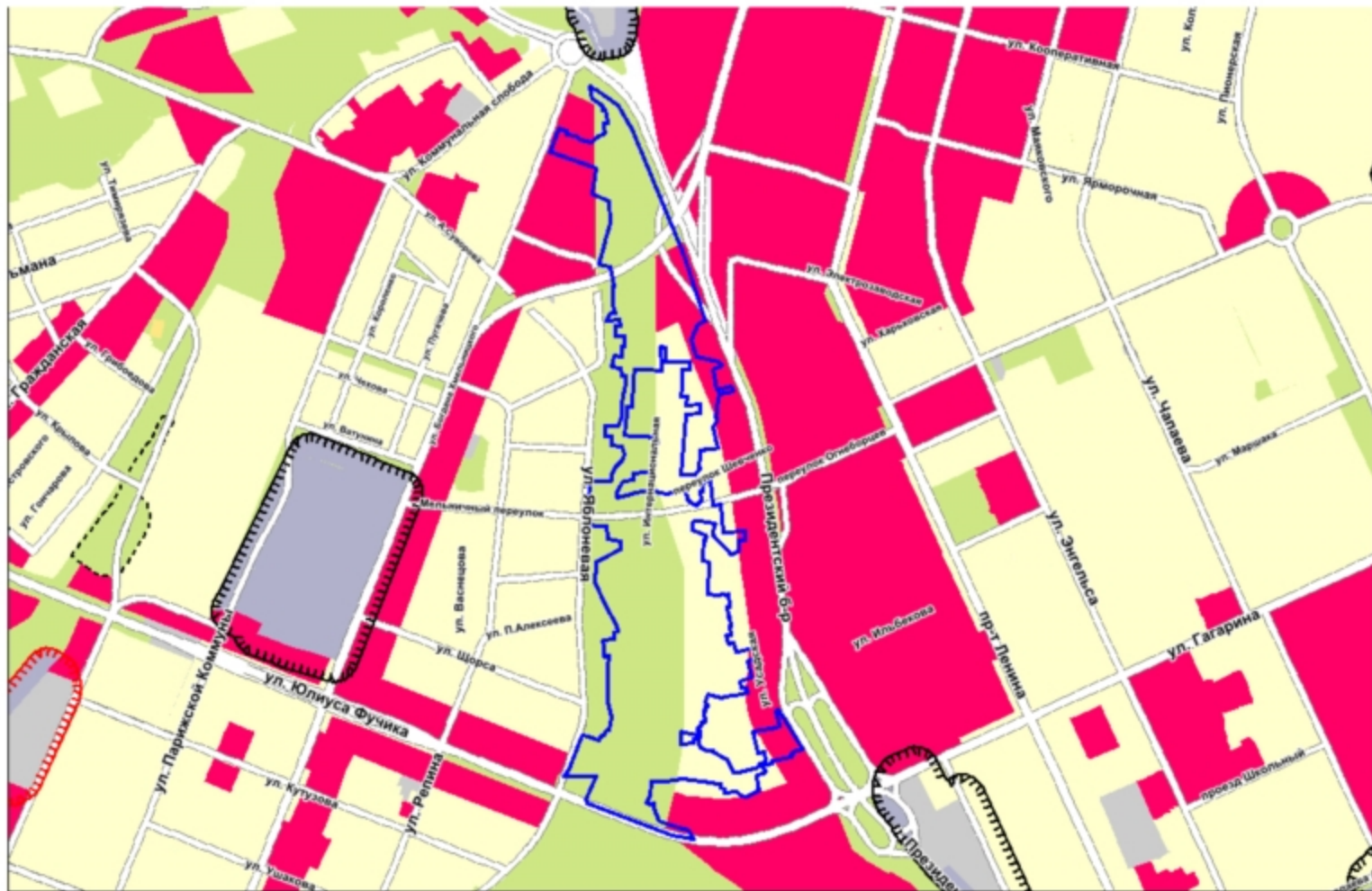
**20.1. Внесение изменений в генеральный план  
Чебоксарского городского округа в отношении  
карты функциональных зон в части изменения  
зоны рекреационного назначения и  
общественно-деловой зоны на жилую зону  
«Белая чайка»**

**Заявитель:** Чебоксарский городской комитет  
по управлению имуществом  
(исх. от 28.06.2019 № 039/з5787)

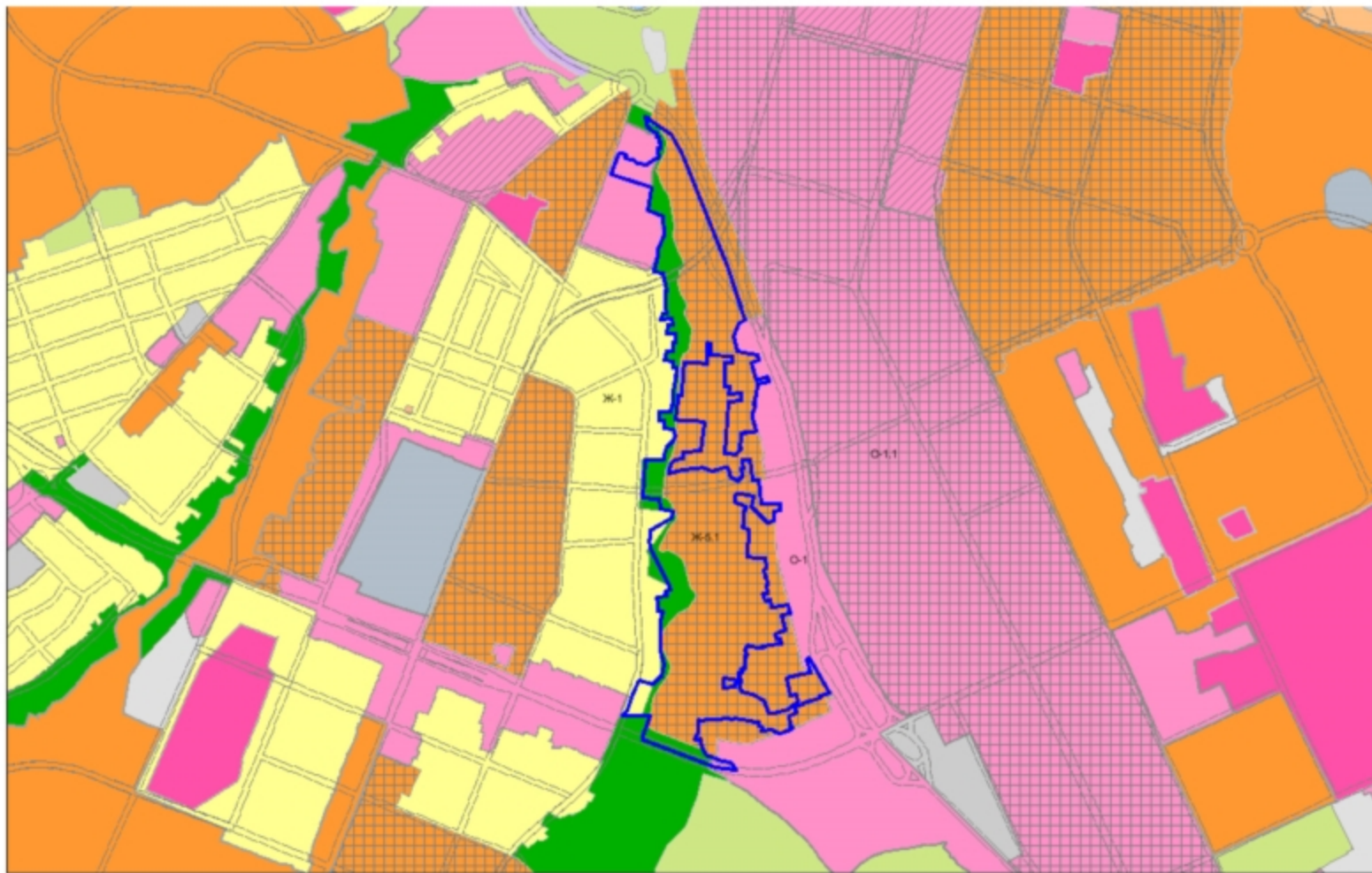
# Схема расположения земельного участка на плане города



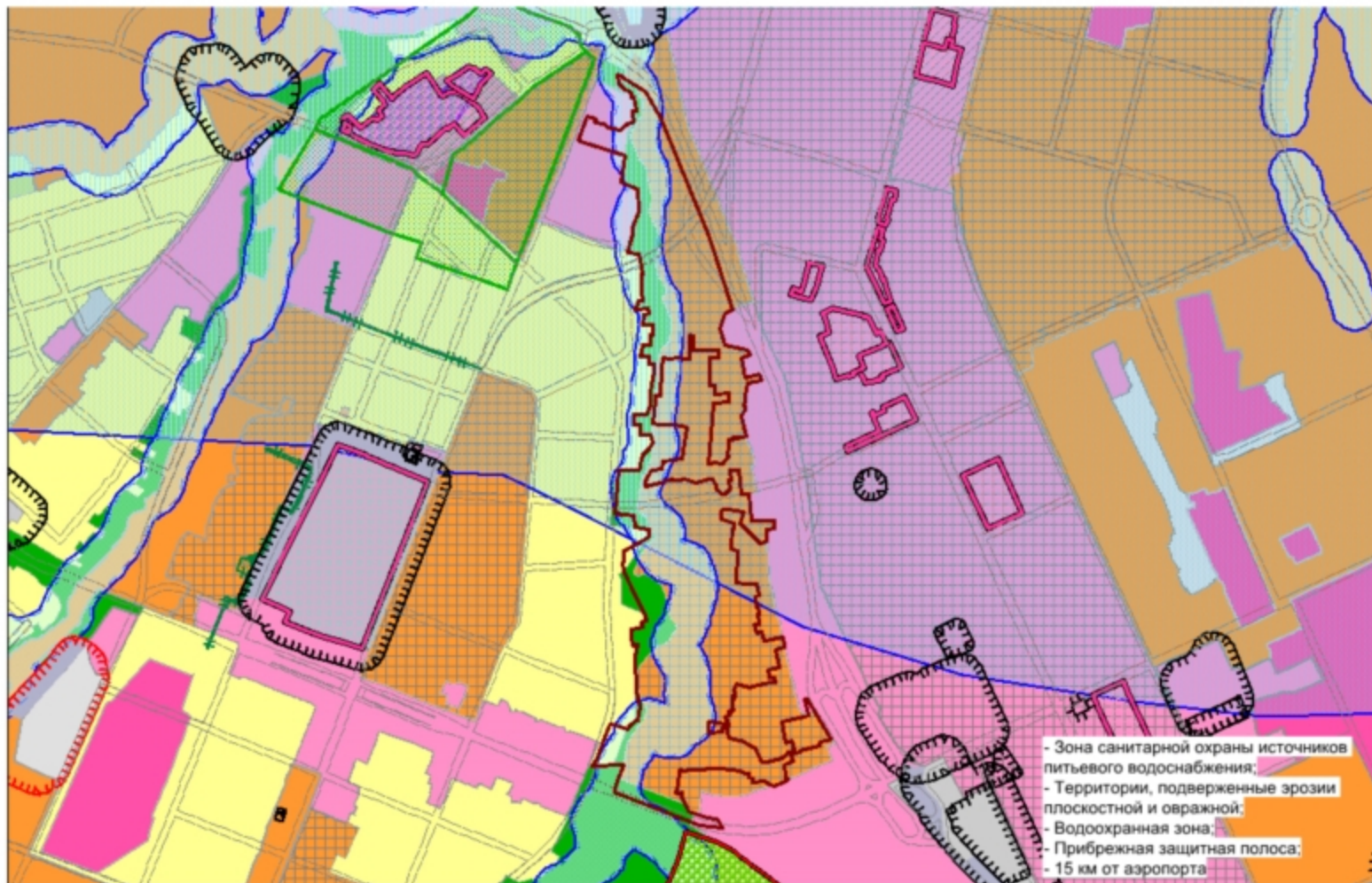
# Фрагмент карты функционального зонирования (Генеральный план)



Фрагмент карты функционального зонирования (Правила землепользования и застройки)



## Фрагмент карты зон с особыми условиями использования территории



Фрагмент карты границ территорий, в которых предусматривается осуществление деятельности по комплексному и устойчивому развитию территории



Условные обозначения:

прочее

— территории, в границах которых предусматривается осуществление деятельности по комплексному и устойчивому развитию территории

1 номер фрагмента карты границ территорий

